



बिहार सरकार  
परिवहन विभाग

राज्य परिवहन आयुक्त का कार्यालय, बिहार, पटना।  
वाहन स्वामी कृपया ध्यान दें।

पत्रांक-04/STA-(विविध)-10/2026 2269

/पटना, दिनांक-20/03/2026

निदेशानुसार एतद् द्वारा सर्वसाधारण को सूचित किया जाता है कि राज्य परिवहन प्राधिकार, बिहार के अन्तर्गत बिहार राज्य के अन्तर्देशीय मार्गों तथा बिहार राज्य से अन्तर्राज्यीय मार्गों (झारखण्ड, उत्तर प्रदेश, ओडिशा, पश्चिम बंगाल एवं छत्तीसगढ़) पर परमिट स्वीकृति हेतु रिक्ति प्रकाशन की तिथि, समय-सारणी का प्रकाशन, आपत्ति आमंत्रण की तिथि, कार्यावली प्रकाशन की तिथि एवं प्राधिकार के बैठक की तिथि से संबंधित वर्ष-2026 के लिए एक कैलेंडर निम्नवत् निर्गत किया जाता है :-

क्र० सं०	राज्य परिवहन प्राधिकार की बैठक से संबंधित बिन्दु/विषय	आवेदन आमंत्रण/ रिक्ति प्रकाशन की तिथि	समय सारणी का प्रकाशन	आपत्ति आमंत्रण की अंतिम तिथि	कार्यावली के प्रकाशन की तिथि	राज्य परिवहन प्राधिकार की बैठक की तिथि
1	2	3	4	5	6	7
1	अन्तर्राज्यीय मार्ग (बिहार-झारखण्ड) पर नये परमिट की स्वीकृति हेतु प्राप्त आवेदन	आवेदन प्राप्त	20.03.2026	24.03.2026	09.04.2026	15.04.2026
2	अन्तर्राज्यीय मार्ग (ओडिशा, बंगाल, छत्तीसगढ़ एवं उत्तर प्रदेश) पर नये परमिट की स्वीकृति हेतु प्राप्त आवेदन	आवेदन प्राप्त	20.04.2026	22.04.2026	07.05.2026	12.05.2026
3	अन्तर्देशीय मार्गों पर नये परमिट की स्वीकृति हेतु आवेदन	18.05.2026	19.05.2026	21.05.2026	29.05.2026	02.06.2026
4	पूर्व की बैठकों के स्थगित मामले/समय सारणी संशोधन के मामले से संबंधित प्राप्त आवेदन	12.06.2026	17.06.2026	19.06.2026	30.06.2026	07.07.2026
5	अन्तर्देशीय मार्गों पर नये परमिट की स्वीकृति हेतु आवेदन	10.07.2026	14.07.2026	16.07.2026	27.07.2026	05.08.2026
6	पूर्व की बैठकों के स्थगित मामले/समय सारणी संशोधन के मामले से संबंधित प्राप्त आवेदन	18.08.2026	13.08.2026	17.08.2026	28.08.2026	02.09.2026
7	अन्तर्राज्यीय मार्गों (झारखण्ड, उत्तर प्रदेश, ओडिशा, पश्चिम बंगाल एवं छत्तीसगढ़) पर नये परमिट की स्वीकृति हेतु आवेदन	09.09.2026 से 18.09.2026	23.09.2026	25.09.2026	08.10.2026	13.10.2026 एवं 14.10.2026
8	अन्तर्देशीय मार्गों पर नये परमिट की स्वीकृति हेतु आवेदन	22.10.2026	27.10.2026	29.10.2026	09.11.2026	18.11.2026
9	पूर्व की बैठकों के स्थगित मामले/समय सारणी संशोधन के मामले से संबंधित प्राप्त आवेदन	25.11.2026	01.12.2026	03.12.2026	17.12.2026	22.12.2026

परमिट की स्वीकृति हेतु आवेदकों एवं आपत्तिकर्ताओं के लिए शर्तें :-

1. शपथ पत्र को पूर्णरूप से भरते हुए आवेदन समर्पित किया जायेगा। सुलभ संदर्भ हेतु विहित शपथ पत्र की प्रति संलग्न है।
2. प्राधिकार की बैठक, अन्य परमिटधारी के समय में टकराव को रोकने के उद्देश्य से आहूत की जाती है, परन्तु आपत्तिकर्ता द्वारा समय-सारणी पर आपत्ति न करते हुए आवेदक के परमिट के निर्गमन को प्रभावित करने के उद्देश्य से अन्य बिन्दुओं पर आपत्ति की जाती है, जो नियमानुकूल नहीं है। अतः आपत्तिकर्ता द्वारा आवेदक के समय-सारणी पर ही आपत्ति मान्य होगी। सुलभ संदर्भ हेतु आपत्ति से संबंधित एक विहित प्रपत्र संलग्न है।
3. आवेदक द्वारा परमिट की स्वीकृति हेतु ऑनलाईन किये गये आवेदन की हार्ड कॉपी कॉलम-3 में निर्धारित अंतिम तिथि तक निश्चित रूप से समर्पित किया जायेगा।
4. परमिट स्वीकृति हेतु रिक्ति प्रकाशन, समय-सारणी का प्रकाशन, आपत्ति आमंत्रण, कार्यावली का प्रकाशन विभागीय वेबसाइट <https://state.bihar.gov.in/transport> पर Permit Notice के अन्तर्गत किया जायेगा।
5. प्राधिकार के बैठक की कार्यवाही निर्गमन के सात दिनों के अन्दर वांछित कागजात समर्पित किया जायेगा।
6. रिक्ति में किसी भी प्रकार की अशुद्धि पाये जाने पर किसी भी समय रिक्ति में सुधार अथवा कलेन्डर में विभिन्न प्रक्रिया हेतु निर्धारित तिथि में संशोधन/स्थगन का पूर्ण अधिकार राज्य परिवहन प्राधिकार, बिहार के पास सुरक्षित रहेगा।

उपर्युक्त पर अध्यक्ष, राज्य परिवहन प्राधिकार-सह-राज्य परिवहन आयुक्त, बिहार का अनुमोदन प्राप्त है।

M.E.  
सचिव, 19.3.24

राज्य परिवहन प्राधिकार,  
बिहार, पटना।





प्रस्तावित समय सरणी

मालिक का नाम - राहुल कुमार

रूट संख्या - 23

वाहन संख्या - MAT791207S5J17377

रूट , झारसुगोडा से पटना, भया राउरकेला , बिराभिन्नपुर , कुरु , औरंगाबाद									
रूट	आगमन	प्रस्थान	कि०मी०	समय	रूट	आगमन	प्रस्थान	कि०मी०	समय
पटना	..	15.05			झारसुगोडा	..	19.25		
औरंगाबाद	18.50	18.57	145	3h 5m	राउरकेला	21.55	22.05	131	3h 5m
कुरु	22.57	23.05	195	3h 55m	बिराभिन्नपुर	22.45	22.50	38	3h 55m
बिराभिन्नपुर	01.15	01.20	179	3h 40m	कुरु	02.30	02.35	179	3h 40m
राउरकेला	02.00	02.05	38	40m	औरंगाबाद	06.30	06.35	195	40m
झारसुगोडा	05.35	..	131	2h 30m	पटना	10.30	..	145	2h 30m

हो राहुल कुमार

BUS OWNER ABHISHEK ANAND

BUS NUMBER BR01PQ9366

ROUTE NO ODISHA/5

MARG- PURI TO GAYA

VIA BHUBHNEISHWAR,CUTTACK,BALASORE,BARIPADA,JAMSOLA,BAHARGODA,TATA  
,RANCHI,RAMGARH,HAZARIBAGH,DOBHI,BODHGAYA

CITY NAME	ARRIVAL	DEPARTURE	KM	TIME	
PURI	-----	19:22			
BHUBHNEISHWAR	20:32	20:40	61	70	
CUTTACK	21:15	21:20	26	35	
BALASORE	00:40	00:45	176	200	
BARIPADA	01:50	01:55	57	65	
JAMSOLA	02:45	02:47	43	50	
BAHARGODA	02:55	02:57	7	8	
TATA	04:37	04:40	91	100	
RANCHI	07:00	07:10	126	140	
RAMGARH	08:05	08:10	45	55	
HAZARIBAGH	09:10	09:15	50	60	
DOBHI	11:05	11:07	100	110	
BODHGAYA	11:33	11:35	24	26	
GAYA	11:55		15	20	

CITY NAME	ARRIVAL	DEPARTURE	KM	TIME	
GAYA	-----	17:00			
BODHGAYA	17:20	17:22	15	20	
DOBHI	17:48	17:50	24	26	
HAZARIBAGH	19:40	19:45	100	110	
RAMGARH	20:45	20:50	50	60	
RANCHI	21:45	21:55	45	55	
TATA	00:15	00:18	126	140	
BAHARGORA	01:58	02:00	91	100	
JAMSOLA	02:08	02:10	7	8	
BARIPADA	03:00	03:05	43	50	
BALASORE	04:10	04:15	57	65	
CUTTACK	07:35	07:40	176	200	
BUBHNEISHWAR	08:15	08:23	26	35	
PURI	09:33	-----	61	70	

*Abhishek*

DRIVER:- REKHA DEVI

VEHICLE NO:- BR02PB4192

ROUTE NO:- QD 024 DN

ROUTE:- HAJIPUR TO JHARSUGUDA VIA PATNA GAYA BODHGAYA DOBHI HUNTERGANJ CHATRA  
BALUMATH CHANDWA LOHARDEGA GUMLA ROURKELA SUDERGADH

STAGE	ARRIVAL	DEPARTURE	KM	TIME IN MINUTE	STAGE	ARRIVAL	DEPARTURE	KM	TIME IN MINUTE
HAIJIPUR	00	14:50	00	00	JHARSUGUDA	-----	19:00	00	00
PATNA	15:10	15:20	16	20	SUNDERGADH	21:40	22:00	122	160
GAYA	17:30	17:40	105	130	ROURKELA	22:30	23:18	20	30
BOADHGAYA	17:55	18:00	10	15	GUMLA	01:43	01:50	125	145
DOBHI	18:30	18:50	20	30	LOHARDEGA	02:50	03:00	45	60
HUNTERGANJ	19:16	19:25	15	26	CHANDWA	03:40	03:50	22	40
CHATRA	20:10	20:19	30	45	BALUMATH	04:20	04:45	20	30
BALUMATH	21:29	21:40	40	70	CHATRA	05:55	06:05	40	70
CHANDWA	22:10	22:20	20	30	HUNTERGANJ	06:50	06:55	30	45
LOHARDEGA	23:00	23:05	22	40	DOBHI	07:21	07:25	15	21
GUMLA	00:05	00:15	45	60	BOADHGAYA	07:55	08:00	20	30
ROURKELA	02:40	03:40	125	145	GAYA	08:10	08:15	10	15
SUNDERGADH	04:10	04:25	20	30	PATNA	10:25	10:30	105	130
JHARSUGUDA	07:05	-----	122	160	HAIJIPUR	10:50	-----	16	20

Rekha Devi

SIGNATURE

VEHICLE NO

## TIME TABLE

WAMI-ROHAN KUNAL

(NEW BUS) MAT791210S5N21768

TE NO-29

ARG-PATNA TO PURI

A- BIHARSHARIF, JHUMRITILAIYA, BARHI, HAZARIBAGH, RAMGARH, RANCHI, JAMSHEDPUR

TOTAL ROUTE- 895 KM

UTE	ARRIVL	DEPARTUR	KM	TIME	K/H	ROUTE	ARRIVAL	DEPARTUR	KM	TIME	K/H
TNA	.....	14:30				PURI	.....	14:30			
ARSHARIF	16:30	16:35				JAMSHEDPUR	23:00	23:05			
JHUMRITILAIY	19:00	19:05				RANCHI	00:45	00:50			
BARHI	19:35	19:40				RAMGARH	01:40	01:45			
HAZARIBAGH	20:40	20:45				HAZARIBAGH	02:40	02:45			
RAMGARH	21:55	22:00				BARHI	03:35	03:40			
RANCHI	22:40	22:45				JHUMRITILAIYA	04:15	04:20			
JAMSHEDPUR	00:15	00:20				BIHARSHARIF	06:10	06:15			
PURI	08:20					PATNA	08:20				

*Rohan Kunal*

Signature-

# TIME TABLE

SAWAMI-ISHA RAJ

NO-(NEW BUS) MAT791210S5N21816

ROUTE NO-29

PATNA-PURNA TO PURI

STOPS- BIHARSHARIF, JHUMRITILAIYA, BARHI, HAZARIBAGH, RAMGARH, RANCHI, JAMSHEDPUR

TOTAL ROUTE- 895 KM

ROUTE	ARRIVAL	DEPARTURE	KM	TIME	K/H	ROUTE	ARRIVAL	DEPARTURE	KM	TIME	K/H
PATNA	.....	14:30				PURNA	.....	14:30			
BIHARSHARIF	16:30	16:35				JAMSHEDPUR	23:00	23:05			
JHUMRITILAIYA	19:00	19:05				RANCHI	00:45	00:50			
BARHI	19:35	19:40				RAMGARH	01:40	01:45			
HAZARIBAGH	20:40	20:45				HAZARIBAGH	02:40	02:45			
RAMGARH	21:55	22:00				BARHI	03:35	03:40			
RANCHI	22:40	22:45				JHUMRITILAIYA	04:15	04:20			
JAMSHEDPUR	00:15	00:20				BIHARSHARIF	06:10	06:15			
PURNA	08:20					PATNA	08:20				

*Isha Raj*  
Signature-

# REVISED TIME TABLE

NAME - KAUSHAL KUMAR

VEHICLE NO:- BR02PB-8411

ROUTE NO= OD012

ROUTE NAME—RAJGIR TO RAJGANGPUR

TOTEL KM-- 506

STAGE	ARRIVAL TIME	DEPARTURE TIME	DISTANCE BETWEEN TWO POINT IN KM	TIME TAKEN BETWEEN TWO POINT IN MINUTE	SPEED
RAJGIR	-----	02.10	-----	-----	
GAYA	03.40	03.45	70 KM	90 MIN	47
DOBHI	04.45	05.05	40 KM	60 MIN	40
CHATRA	06.17	06.45	51 KM	72 MIN	43
KURU	08.57	09.25	90 KM	132 MIN	41
GUMLA	10.55	11.00	71 KM	107 MIN	47
SIMDEGA	12.57	13.27	78 KM	117 MIN	44
BIRMITRAPUR	14.33	14.45	43 KM	66 MIN	39
ROURKELA	15.35	16.00	35 KM	50 MIN	42
RAJGANJPUR	16.50	03.25	35 KM	50 MIN	42
ROURKELA	04.15	04.30	35 KM	50 MIN	42
BIRMITRAPUR	05.20	05.25	35 KM	50 MIN	42
SIMDEGA	06.31	06.35	43 KM	66 MIN	39
GUMLA	08.32	08.50	78 KM	117 MIN	40
KURU	10.38	10.59	71 KM	108 MIN	39
CHATRA	13.11	13.26	90 KM	132 MIN	41
DOBHI	14.38	14.40	51 KM	72 MIN	43
GAYA	15.40	15.56	40 KM	60 MIN	40
RAJGIR	16.26	-----	70 KM	90 MIN	47

APPLICANT SIGNATURE

कोशाल कुमार

प्रस्तावित समय सरणी

मालिक का नाम - अमित कुमार सिंह

रूट संख्या - 23

वाहन संख्या - MAT791207SSJ17687

रूट , झारसुगोडा से पटना, भाया राउरकेला , बिराभिन्नपुर , कुरु , औरंगाबाद									
रूट	आगमन	प्रस्थान	कि०मी०	समय	रूट	आगमन	प्रस्थान	कि०मी०	समय
पटना	..	15.05			झारसुगोडा	..	19.25		
औरंगाबाद	18.50	18.57	145	3h 5m	राउरकेला	21.55	22.05	131	3h 5m
कुरु	22.57	23.05	195	3h 55m	बिराभिन्नपुर	22.45	22.50	38	3h 55m
बिराभिन्नपुर	01.15	01.20	179	3h 40m	कुरु	02.30	02.35	179	3h 40m
राउरकेला	02.00	02.05	38	40m	औरंगाबाद	06.30	06.35	195	40m
झारसुगोडा	05.35	..	131	2h 30m	पटना	10.30	..	145	2h 30m

For Amit Kumar Singh

मालीक का नाम - MAQSUD ALAM

शरीर - शारीरी का प्रपत्र

वाहन संख्या - NEW CHASSIS NO. NB1PVLELD3SELTJ3555, ENGINE NO. SKEZ701927

मार्ग संख्या - 5 (विहार, उत्तीना अन्तर्गत मार्ग)

मार्ग का नाम (मार्ग सहित) - पूर्वी से गंगा गंगा बुधनेश्वर, कटक, बालेश्वर, गरीशदा, बागसोला, बरुवागोला, टखर, सैनी, रामगढ़, हजारीबाग, जोगी, बौध गंगा  
 मार्ग की कुल दूरी (K.M. में) - 842 K.M.

उत्तराव स्थल का नाम	आगमन / प्रस्थान का समय	उत्तराव स्थल की दूरी कि.मी. में	दूरी तय करने में लगने वाला समय मिनट में	वे पड़वों के बीच वाहन के परिवर्तन कि गति (कि.मी.) प्रति घंटा
गंगा	उत्तराव 03:00 PM	....	....	....
	प्रस्थान 03:30 PM	15 KM	30 मिनट	30 KM/H
जोगी	आगमन 04:15 PM	22 K.M.	40 मिनट	30 KM/H
	प्रस्थान 04:25 PM	40 मिनट	30 मिनट	30 KM/H
हजारीबाग	आगमन 06:05 PM	100 K.M.	100 मिनट	60 KM/H
	प्रस्थान 06:10 PM	47 K.M.	47 मिनट	60 KM/H
गंगा	आगमन 07:00 PM	47 K.M.	47 मिनट	60 KM/H
	प्रस्थान 07:45 PM	48 K.M.	48 मिनट	60 KM/H
टखर	आगमन 10:31 PM	126 K.M.	151 मिनट	50 KM/H
	प्रस्थान 11:00 PM	89 K.M.	89 मिनट	60 KM/H
बालेश्वर	आगमन 12:29 AM	89 K.M.	89 मिनट	60 KM/H
	प्रस्थान 12:35 AM	14 K.M.	12 मिनट	60 KM/H
जोगी	आगमन 12:49 AM	14 K.M.	12 मिनट	60 KM/H
	प्रस्थान 12:55 AM	43 K.M.	43 मिनट	60 KM/H
बालेश्वर	आगमन 01:39 AM	43 K.M.	43 मिनट	60 KM/H
	प्रस्थान 01:45 AM	76 K.M.	76 मिनट	60 KM/H
कटक	आगमन 02:58 AM	76 K.M.	76 मिनट	60 KM/H
	प्रस्थान 03:03 AM	175 K.M.	175 मिनट	60 KM/H
बुधनेश्वर	आगमन 05:58 AM	175 K.M.	175 मिनट	60 KM/H
	प्रस्थान 06:03 AM	21 K.M.	32 मिनट	50 KM/H
पूर्वी	आगमन 06:35 AM	21 K.M.	32 मिनट	50 KM/H
	प्रस्थान 06:40 AM	61 KM	92 मिनट	40 KM/H
गंगा	आगमन 08:12 AM	61 KM	92 मिनट	40 KM/H
	प्रस्थान 08:55 AM	61 K.M.	92 मिनट	40 KM/H
बुधनेश्वर	आगमन 05:02 PM	61 K.M.	92 मिनट	40 KM/H
	प्रस्थान 05:30 PM	26 K.M.	32 मिनट	50 KM/H
कटक	आगमन 06:02 PM	26 K.M.	32 मिनट	50 KM/H
	प्रस्थान 06:12 PM	175 K.M.	175 मिनट	60 KM/H
बालेश्वर	आगमन 09:07 PM	175 K.M.	175 मिनट	60 KM/H
	प्रस्थान 09:12 PM	76 K.M.	76 मिनट	60 KM/H
गरीशदा	आगमन 10:28 PM	76 K.M.	76 मिनट	60 KM/H
	प्रस्थान 10:33 PM	43 K.M.	43 मिनट	60 KM/H
बागसोला	आगमन 11:16 PM	43 K.M.	43 मिनट	60 KM/H
	प्रस्थान 11:20 PM	14 K.M.	14 मिनट	60 KM/H
बालेश्वर	आगमन 11:30 PM	14 K.M.	14 मिनट	60 KM/H
	प्रस्थान 11:40 PM	89 K.M.	89 मिनट	60 KM/H
टखर	आगमन 01:09 AM	89 K.M.	89 मिनट	60 KM/H
	प्रस्थान 01:20 AM	126 K.M.	151 मिनट	50 KM/H
सैनी	आगमन 03:50 AM	126 K.M.	151 मिनट	50 KM/H
	प्रस्थान 04:00 AM	48 K.M.	48 मिनट	60 KM/H
बालेश्वर	आगमन 04:48 AM	48 K.M.	48 मिनट	60 KM/H
	प्रस्थान 04:53 AM	47 K.M.	47 मिनट	60 KM/H
हजारीबाग	आगमन 05:40 AM	47 K.M.	47 मिनट	60 KM/H
	प्रस्थान 05:45 AM	100 K.M.	100 मिनट	60 KM/H
जोगी	आगमन 07:25 AM	100 K.M.	100 मिनट	60 KM/H
	प्रस्थान 07:30 AM	22 K.M.	40 मिनट	30 KM/H
बुधनेश्वर	आगमन 08:20 AM	22 K.M.	40 मिनट	30 KM/H
	प्रस्थान 08:25 AM	15 KM	30 मिनट	30 KM/H
गंगा	आगमन 08:55 AM	15 KM	30 मिनट	30 KM/H
	प्रस्थान 08:55 AM	15 KM	30 मिनट	30 KM/H

Maas

आवेदक का हस्ताक्षर  
 MAQSUD ALAM

Scan with CamScanner

समय-सारणी का प्रपत्र

नाम - नीरज कुमार यादव

आधार- BR02RA-0085

संख्या- 00016

का नाम-(भाया सहित) गया से क्यौंझर भाया डोभी, बरही, हजारीबाग, रामगढ़, खूँटी, राँची, टाटा, चाईबासा, नालदा, चम्पुआ, क्यौंझर (एक बार जाना एक बार आना)

मार्ग की कुल दूरी (कि०मी० में)- 656

ठहराव स्थल का नाम	आगमन का समय	प्रस्थान का समय	ठहराव स्थल की दूरी कि०मी० में	दूरी तय करने में लाने वाला समय मिनट में	ठहराव स्थल का नाम	आगमन का समय	प्रस्थान का समय	ठहराव स्थल की दूरी कि०मी० में ,	दूरी तय करने में लाने वाला समय मिनट में
गया	--	22.00	--	--	क्यौंझर	--	03.25	--	--
डोभी	22.45	22.50	35 KM	01 hrs	चम्पुआ	04.20	04.25	52	01.13 hrs
बरही	00.50	00.55	63 KM	02 hrs	नालदा	05.20	05.25	38	01.09 hrs
हजारीबाग	01.55	02.00	44 KM	01.15 hrs	चाईबासा	06.30	06.35	77	02.00 hrs
रामगढ़	02.50	02.55	55 KM	01.30 hrs	टाटा	09.00	09.45	74	02.00 hrs
खूँटी	05.05	05.10	77 KM	02.10 hrs	राँची	12.05	12.10	116	02.16 hrs.
राँची	06.15	06.20	34 KM	01.00 hrs	खूँटी	01.10	01.15	34	01.00 hrs
टाटा	08.30	08.40	116 KM	02.16 hrs	रामगढ़	03.15	03.20	77	02.10 hrs
चाईबासा	10.40	10.45	74 KM	02.00 hrs	हजारीबाग	04.20	04.25	55	01.16 hrs
नालदा	12.45	12.50	77 KM	02.04 hrs	बरही	05.20	05.25	44	01.09 hrs
चम्पुआ	14.00	14.05	38 KM	01.09 hrs	डोभी	07.20	07.25	63	02.00 hrs
क्यौंझर	15.18	--	52 KM	01.13 hrs	गया	08.00	--	35	01.00 hrs

*Neeraj Kr. Yadav*  
आवेदक का हस्ताक्षर

(सब दिन जाना और दुसरा दिन आना)

समय-सारणी का प्रपत्र

का नाम - छोटू यादव

संख्या-BR02PA-8384

मार्ग संख्या-

मार्ग का नाम-(भाया सहित) गया से क्योझर भाया डोभी, बरही, हजारीबाग, रामगढ़, खूँटी, राँची, टाटा, चाईबासा, नालदा, चम्पुआ, क्योझर (एक बार जाना एक बार आना)

मार्ग की कुल दूरी (कि०मी० में)- 656

ठहराव स्थल का नाम	आगमन का समय	प्रस्थान का समय	ठहराव स्थल की दूरी कि०मी० में	दूरी तय करने में लने वाला समय मिनट में	ठहराव स्थल का नाम	आगमन का समय	प्रस्थान का समय	ठहराव स्थल की दूरी कि०मी० में	दूरी तय करने में लने वाला समय मिनट में
गया	--	22.00	--	--	क्योझर	--	03.25	--	--
डोभी	22.45	22.50	35 KM	01 hrs	चम्पुआ	04.20	04.25	52	01.13 hrs
बरही	00.50	00.55	63 KM	02 hrs	नालदा	05.20	05.25	38	01.09 hrs
हजारीबाग	01.55	02.00	44 KM	01.15 hrs	चाईबासा	06.30	06.35	77	02.00 hrs
रामगढ़	02.50	02.55	55 KM	01.30 hrs	टाटा	09.00	09.45	74	02.00 hrs
खूँटी	05.05	05.10	77 KM	02.10 hrs	राँची	12.05	12.10	116	02.16 hrs.
राँची	06.15	06.20	34 KM	01.00 hrs	खूँटी	01.10	01.15	34	01.00 hrs
टाटा	08.30	08.40	116 KM	02.16 hrs	रामगढ़	03.15	03.20	77	02.10 hrs
चाईबासा	10.40	10.45	74 KM	02.00 hrs	हजारीबाग	04.20	04.25	55	01.16 hrs
नालदा	12.45	12.50	77 KM	02.04 hrs	बरही	05.20	05.25	44	01.09 hrs
चम्पुआ	14.00	14.05	38 KM	01.09 hrs	डोभी	07.20	07.25	63	02.00 hrs
क्योझर	15.18	--	52 KM	01.13 hrs	गया	08.00	--	35	01.00 hrs

छोटू यादव  
आवेदक का हस्ताक्षर

(एक दिव आना और दूसरा दिव आना)



# REVISED TIME TABLE

NAME – KAMAL KUMAR

VEHICLE NO:- BR02PB-1557

ROUTE NO= OD012

ROUTE NAME—RAJGIR TO RAJGANGPUR

TOTEL KM-- 506

STAGE	ARRIVAL TIME	DEPARTURE TIME	DISTANCE BETWEEN TWO POINT IN KM	TIME TAKEN BETWEEN TWO POINT IN MINUTE	SPEED
RAJGIR	-----	02.10	-----	-----	
GAYA	03.40	03.45	70 KM	90 MIN	47
DOBHI	04.45	05.05	40 KM	60 MIN	40
CHATRA	06.17	06.45	51 KM	72 MIN	43
KURU	08.57	09.25	90 KM	132 MIN	41
GUMLA	10.55	11.00	71 KM	107 MIN	47
SIMDEGA	12.57	13.27	78 KM	117 MIN	44
BIRMITRAPUR	14.33	14.45	43 KM	66 MIN	39
ROURKELA	15.35	16.00	35 KM	50 MIN	42
RAJGANJPUR	16.50	03.25	35 KM	50 MIN	42
ROURKELA	04.15	04.30	35 KM	50 MIN	42
BIRMITRAPUR	05.20	05.25	35 KM	50 MIN	42
SIMDEGA	06.31	06.35	43 KM	66 MIN	39
GUMLA	08.32	08.50	78 KM	117 MIN	40
KURU	10.38	10.59	71 KM	108 MIN	39
CHATRA	13.11	13.26	90 KM	132 MIN	41
DOBHI	14.38	14.40	51 KM	72 MIN	43
GAYA	15.40	15.56	40 KM	60 MIN	40
RAJGIR	16.26	-----	70 KM	90 MIN	47

APPLICANT SIGNATURE

कमल कुमार





Perpose Time Table

Name- Arvind Kumar Singh  
 Route no.- 00031 (Oddisa)  
 Route- Raurkela to Buxar  
 Vehicle no.- BR 26 PA 0315

Stoppage	Arrival Time	Departure Time	Time (min)	KM	Stoppage	Arrival Time	Departure Time	Time	KM
Raurkela	—	18.55	—	—	Buxar	—	13.20	—	—
Bironitrapur	19.50	19.55	55	38	Maliyabag	14.20	14.30	60	47
Sindaga	21.10	21.15	75	46	Bikranganj	15.00	15.10	30	15
Cuonla	23.05	23.10	105	68	Dehri	16.35	16.45	85	52
Lohardagga	00.25	00.30	75	52	Aurangabad	17.40	17.50	55	29
Latehar	01.55	02.00	85	55	Dattanganj	20.30	20.40	160	96
Dattanganj	03.40	03.45	100	65	Latehar	22.05	22.15	85	65
Aurangabad	06.40	06.45	175	96	Lohardagga	23.35	23.40	85	55
Dehri	07.35	07.40	50	29	Cuonla	01.00	01.05	85	52
Bikranganj	08.55	09.00	75	52	Sindaga	02.55	03.00	110	68
Maliyabag	09.25	09.30	25	15	Bironitrapur	04.15	04.20	75	46
Buxar	10.30	—	60	47	Raurkela	05.20	—	60	38

  
 Applicant Signature

BR02PC-7916, BR02PC-5116

BR02PC-7916, BR02PC-5116

सूचनं - 23

मार्ग - पटना से सासुगुदा भाया ओरिंगवा, कुर. विमिनापुर राउलकेला

स्थान	अ०	प्र०
पटना -	x x	14:25
ओरिंगवा -	18:20	18:44
कुर. -	01:20	01:30
विमिनापुर -	04:50	05:00
राउलकेला -	06:15	06:25
सासुगुदा -	09:30	STOP
सासुगुदा -	x x	19:15
राउलकेला -	22:05	22:20
विमिनापुर -	23:20	23:30
कुर. -	03:55	04:00
ओरिंगवा -	08:55	09:19
पटना -	13:15	STOP

कुमार २०१९/२ १९१३८ १९९

BR02PC-7916, BR02PC-5116

BR02PC-7916, BR02PC-5116

मार्ग - पटना से सासुगुदा भाया औरंगाबाद, कुर, विमिनापुर साउलकेला

रूट नं० - 23

स्थान	अ०	प्र०
पटना -	x x	14:25
औरंगाबाद -	18:20	18:44
कुर -	01:20	01:30
विमिनापुर -	04:50	05:00
साउलकेला -	06:15	06:25
सासुगुदा -	09:30	STOP
सासुगुदा -	x x	19:15
साउलकेला -	22:05	22:20
विमिनापुर -	23:20	23:30
कुर -	03:55	04:00
औरंगाबाद -	08:55	09:19
पटना -	13:15	STOP

कुमार 20/12/2013



Perpose Time Table

Name- Sunil Kumar Singh.  
 Route no.- 02031 (Oddisa)  
 Route- Raurkela to Buxar  
 Vehicle no.- BR02PB8738.

Stoppage	Arrival Time	Departure Time	Time (min)	KM	Stoppage	Arrival Time	Departure Time	Time	KM
Raurkela	—	18.55	—	—	Buxar	—	13.20	—	—
Bironitapur	19.50	19.55	55	38	Maliyabag	14.20	14.30	60	47
Sindaga	21.10	21.15	75	46	Bikranganj	15.00	15.10	30	15
Cusnig	23.05	23.10	105	68	Dehri	16.35	16.45	85	52
Lohardagga	00.25	00.30	75	52	Aurangabad	17.40	17.50	55	29
Latehar	01.55	02.00	85	55	Dattanganj	20.30	20.40	160	96
Dattanganj	03.40	03.45	100	65	Latehar	22.05	22.15	85	65
Aurangabad	06.40	06.45	175	96	Lohardagga	23.35	23.40	85	55
Dehri	07.35	07.40	50	29	Cusnig	01.00	01.05	85	52
Bikranganj	08.55	09.00	75	52	Sindaga	02.55	03.00	110	68
Maliyabag	09.25	09.30	25	15	Bironitapur	04.15	04.20	75	46
Buxar	10.30	—	60	47	Raurkela	05.20	—	60	38

Signature



ROUTE NO :-

BUS NO :- BR09PB0225

BUS OWNER :- SUDHA SINGH

ROUTE :- BHAGALPUR TO KOLKATA

VIA :- DUMKA, BARDHMAN

PLACE	ARRIVAL	DEPARTURE	DISTANCE (Km.)	TIME (Min.)	SPEED (Km/hr.)
BHAGALPUR	—	20:00			
DUMKA	00:10	00:30	116	250	28
BARDHMAN	05:30	06:00	155	300	31
KOLKATA	09:00	16:00	101	180	34
BARDHMAN	19:00	19:20	101	180	34
DUMKA	00:20	00:40	155	300	31
BHAGALPUR	04:50	—	116	250	28

सुधा सिंग

ROUTE NO :-

BUS NO :- BR09PB0221

BUS OWNER :- SUDHA SINGH

ROUTE :- BHAGALPUR TO KOLKATA

VIA :- DUMKA, BARDHMAN

PLACE	ARRIVAL	DEPARTURE	DISTANCE (Km.)	TIME (Min.)	SPEED (Km/hr.)
BHAGALPUR	—	20:00			
DUMKA	00:10	00:30	116	250	28
BARDHMAN	05:30	06:00	155	300	31
KOLKATA	09:00	16:00	101	180	34
BARDHMAN	19:00	19:20	101	180	34
DUMKA	00:20	00:40	155	300	31
BHAGALPUR	04:50	—	116	250	28

सुधा सिंग

ROUTE NO :-

BUS NO :- BR09PA8941

ROUTE :- DARBHANGA TO SILIGURI

VIA :- LAHERIASARAI, SAMASTIPUR, MUSRIGHARARI, BARAUNI, BEGUSARAI, KHAGARIA, BIHPUR, NAUGACHIA, PURNEA, DALKHOLA, KISHANGANJ, ISLAMPUR

BUS OWNER :- MUJTI NATH

		1					2				
PLACE	ARRIVAL	DEPARTURE	DISTANCE (Km.)	TIME (Min.)	SPEED (km/hr.)	PLACE	ARRIVAL	DEPARTURE	DISTANCE (Km.)	TIME (Min.)	SPEED (km/hr.)
DARBHANGA	—	12:30	5	30	10	SILIGURI	—	17:00	71	120	36
LAHERIASARAI	12:30	12:35	5	30	10	ISLAMPUR	19:00	19:05	71	120	36
SAMASTIPUR	14:05	14:15	40	90	27	KISHANGANJ	19:45	19:55	35	40	53
MUSRIGHARARI	14:35	14:45	8.5	20	26	DALKHOLA	20:35	20:40	30	40	45
BARAUNI	16:45	16:50	48	120	24	PURNEA	21:55	22:10	46	75	37
BEGUSARAI	17:20	17:50	15	30	30	NAUGACHIA	23:40	23:45	66	90	44
KHAGARIA	19:05	19:15	45	75	36	BIHPUR	00:15	00:20	25	30	50
BIHPUR	20:45	20:50	53	90	35	KHAGARIA	01:50	01:55	53	90	35
NAUGACHIA	21:20	21:25	25	30	50	BEGUSARAI	03:10	03:15	45	75	36
PURNEA	22:55	23:05	66	90	44	BARAUNI	03:45	03:50	15	30	30
DALKHOLA	00:20	00:25	46	75	37	MUSRIGHARARI	05:40	06:00	48	110	26
KISHANGANJ	01:05	01:15	30	40	45	SAMASTIPUR	06:20	06:30	8.5	20	26
ISLAMPUR	01:55	02:00	35	40	53	LAHERIASARAI	08:00	08:10	40	90	27
SILIGURI	03:40	—	71	100	43	DARBHANGA	08:30	—	5	20	15

Mujti Nath

TIME TABLE

VEHICLE NUMBER : NEW VEHICLE CHE.No.- MEC 368EEATP 194012

VEHICLE MODEL : 2026

OWNER NAME : SHYAMALI PARIBAHAN Pvt. Ltd.

ROUTE NUMBER : 27

ROUTE NAME : PATNA TO PURI , VIA- BIHARSHARIF, JHUMRITALAYA, BARHI,  
RAMGARH, , RANCHI, JAMSHEDPUR,

पड़ाव स्थल	वाहन के आगमन का समय	वाहन के प्रस्थान का समय	दो क्रमागत पड़ावों के बीच की दूरी	उक्त दूरी को तय करने में लगने वाला समय मिनट में	दो पड़ावों के बीच वाहन के परिचालन की गति (किलोमीटर प्रति घंटा)
PATNA	-----	14:30			
BIHARSHARIF	16:20	16:30	82 K.M.	110 Min	42 प्रति घंटा
JHUMRITALAIYA	18:20	18:25	101 K.M.	100 Min	55 प्रति घंटा
BARHI	18:53	18:55	23 K.M.	28 Min	50 प्रति घंटा
HAZARIBAGH	19:40	19:45	38 K.M.	45 Min	50 प्रति घंटा
RAMGARH	20:40	20:45	47 K.M.	55 Min	50 प्रति घंटा
RANCHI	21:40	21:50	46 K.M.	55 Min	50 प्रति घंटा
JAMSHEDPUR	0020:	00:25	126 K.M.	150 Min	50 प्रति घंटा
PURI	08:55	14:30	449 K.M.	510 Min	57 प्रति घंटा
JAMSHEDPUR	22:00	22:05	449 K.M.	510 Min	57 प्रति घंटा
RANCHI	00:35	00:45	126K.M.	150 Min	50 प्रति घंटा
RAMGARH	01:40	01:50	46 K.M.	55 Min	50 प्रति घंटा
HAZARIBAGH	02:45	02:55	47.K.M.	55 Min	50 प्रति घंटा
BARHI	03:40	03:42	38 K.M.	25 Min	50 प्रति घंटा
JHUMRITALAIYA	04:10	04:12	23 K.M	30 Min	50 प्रति घंटा
BIHARSHARIF	06:15	06:20	101 K.M.	105 Min	50 प्रति घंटा
PATNA	08:10	-----	82 K.M.	110 Min	45 प्रति घंटा

*Amey K. Ghosh*

TIME TABLE

VEHICLE NUMBER : NEW VEHICLE C.H.E.No - ME6368 EEATP 194036

VEHICLE MODEL : 2026

OWNER NAME : SHYAMALI PARIBAHAN Pvt. Ltd.

ROUTE NUMBER : 27

ROUTE NAME : PATNA TO PURI , VIA- BIHARSHARIF, JHUMRITALAYA, BARHI,  
RAMGARH, , RANCHI, JAMSHEDPUR,

पड़ाव स्थल	वाहन के आगमन का समय	वाहन के प्रस्थान का समय	दो क्रमागत पड़ावों के बीच की दूरी	उक्त दूरी को तय करने में लगने वाला समय मिनट में	दो पड़ावों के बीच वाहन के परिचालन की गति (किलोमीटर प्रति घंटा)
PATNA	-----	14:30			
BIHARSHARIF	16:20	16:30	82 K.M.	110 Min	42 प्रति घंटा
JHUMRITALAIYA	18:20	18:25	101 K.M.	100 Min	55 प्रति घंटा
BARHI	18:53	18:55	23 K.M.	28 Min	50 प्रति घंटा
HAZARIBAGH	19:40	19:45	38 K.M.	45 Min	50 प्रति घंटा
RAMGARH	20:40	20:45	47 K.M.	55 Min	50 प्रति घंटा
RANCHI	21:40	21:50	46 K.M.	55 Min	50 प्रति घंटा
JAMSHEDPUR	00:20:	00:25	126 K.M.	150 Min	50 प्रति घंटा
PURI	08:55	14:30	449 K.M.	510 Min	57 प्रति घंटा
JAMSHEDPUR	22:00	22:05	449 K.M.	510 Min	57 प्रति घंटा
RANCHI	00:35	00:45	126K.M.	150 Min	50 प्रति घंटा
RAMGARH	01:40	01:50	46 K.M.	55 Min	50 प्रति घंटा
HAZARIBAGH	02:45	02:55	47.K.M.	55 Min	50 प्रति घंटा
BARHI	03:40	03:42	38 K.M.	25 Min	50 प्रति घंटा
JHUMRITALAIYA	04:10	04:12	23 K.M	30 Min	50 प्रति घंटा
BIHARSHARIF	06:15	06:20	101 K.M.	105 Min	50 प्रति घंटा
PATNA	08:10	-----	82 K.M.	110 Min	45 प्रति घंटा

*Arum K. Ghosh*

**पथ - राष्ट्रीय का पथ**

राज्य का नाम - BINA CHOUBEY

वाहन संख्या - NEW CHASSIS NO. MBIPVED7SEKT1360, ENGINE NO. SKEZ701640

गर्भ संख्या 5 (रिडर, ड्राइवर, कंडक्टर, गाड़ीपटल, आगरोता, कचरागोला, दादा, बंधी, रागपटल, इन्जिनरीगा, डेभी, बंध गरा)

गर्भ का नाम (गाजा बलित) - पुत्री से गरा गरा गुवनेखर, कटाक, बालेखर, गाड़ीपटल, आगरोता, कचरागोला, दादा, बंधी, रागपटल, इन्जिनरीगा, डेभी, बंध गरा

गर्भ की कुल दूरी (K.M. में) - 842 K.M.

उदरगत स्थल का नाम	आगमन / प्रस्थान	आगमन / प्रस्थान का समय	उदरगत स्थल की दूरी कि.मी. में	दूरी तय करने में लगने वाला समय मिनट में	दो पड़वनों के बीच वाहन के परिचालन कि गति (कि.मी.) प्रति घंटा
गवा	प्रस्थान	03:00 PM	....	....	....
	आगमन	03:30 PM	15 KM	30 मिनट	30 KM/H
बोध गवा	प्रस्थान	03:35 PM	....	....	....
	आगमन	04:15 PM	22 K.M.	40 मिनट	30 KM/H
डेभी	प्रस्थान	04:25 PM	....	....	....
	आगमन	06:05 PM	100 K.M.	100 मिनट	60 KM/H
इन्जिनरीगा	प्रस्थान	06:10 PM	....	....	....
	आगमन	06:57 PM	47 K.M.	47 मिनट	60 KM/H
रागपटल	प्रस्थान	07:00 PM	....	....	....
	आगमन	07:45 PM	48 K.M.	48 मिनट	60 KM/H
बंधी	प्रस्थान	08:00 PM	....	....	....
	आगमन	10:31 PM	126 K.M.	151 मिनट	50 KM/H
दादा	प्रस्थान	11:00 PM	....	....	....
	आगमन	12:29 AM	89 K.M.	89 मिनट	60 KM/H
कचरागोला	प्रस्थान	12:35 AM	....	....	....
	आगमन	12:49 AM	14 K.M.	14 मिनट	60 KM/H
गाड़ीपटल	प्रस्थान	12:55 AM	....	....	....
	आगमन	01:39 AM	43 K.M.	43 मिनट	60 KM/H
बांलेखर	प्रस्थान	01:45 AM	....	....	....
	आगमन	02:58 AM	76 K.M.	76 मिनट	60 KM/H
कटाक	प्रस्थान	03:03 AM	....	....	....
	आगमन	05:55 AM	175 K.M.	175 मिनट	60 KM/H
गुवनेखर	प्रस्थान	06:03 AM	....	....	....
	आगमन	06:35 AM	26 K.M.	32 मिनट	50 KM/H
पुत्री	प्रस्थान	06:40 AM	....	....	....
	आगमन	08:12 AM	61 KM	92 मिनट	40 KM/H

*Bina Choubey*  
 गाड़ीपटल का हस्ताक्षर  
 8789221127



Scanned with

TIME TABLE

VEHICLE NUMBER : NEW VEHICLE CHE. No. - MEC 368 EE ATP 194021

VEHICLE MODEL : 2026

OWNER NAME : SHYAMALI PARIBAHAN Pvt. Ltd.

ROUTE NUMBER : 28 (BIHAR-ODISHA) AGREEMENT

ROUTE NAME : PURI TO BHAGALPUR, VIA-BHUBNESHWAR, CUTTACK,  
BHADRAK, BALASORE, BARIPADA, JAMSOLA, BAHRAGORA  
JASIDIH, DEOGHAR, SULTANGANJ

पड़ाव स्थल	वाहन के आगमन का समय	वाहन के प्रस्थान का समय	दो क्रमागत पड़ावों के बीच की दूरी	उक्त दूरी को तय करने में लगने वाला समय मिनट में	दो पड़ावों के बीच वाहन के परिचालन की गति (किलोमीटर प्रति घंटा)
BHAGALPUR	-----	14:40	00 K.M.		
SULTANGANJ	15:20	15:25	35 K.M.	40 Min	55 प्रति घंटा
DEOGHAR	17:35	17:45	120 K.M.	130 Min	50 प्रति घंटा
JASIDIH	17:57	18:00	9 K.M.	12 Min	50 प्रति घंटा
BAHRAGORA	01:00	01:05	350 K.M.	420 Min	50 प्रति घंटा
JAMSOLA	01:18	01:20	10 K.M.	12 Min	50 प्रति घंटा
BARIPADA	02:20	02:25	52 K.M.	55 Min	52 प्रति घंटा
BALASOR	03:25	03:30	57 K.M.	60 Min	57 प्रति घंटा
BHADRAK	04:50	04:55	70 K.M.	80 Min	57 प्रति घंटा
CUTTACK	06:55	07:05	105 K.M.	120 Min	55 प्रति घंटा
BHUBNESHWAR	07:35	07:45	25 K.M.	30 Min	50 प्रति घंटा
PURI	08:50	14:50	62 K.M.	65 Min	57 प्रति घंटा
BHUBNESHWAR	16:00	16:20	62 K.M.	70 Min	50 प्रति घंटा
CUTTACK	16:50	17:00	25 K.M.	30 Min	50 प्रति घंटा
BHADRAK	19:00	19:05	105 K.M.	120 Min	50 प्रति घंटा
BALASOR	20:20	20:20	70 K.M.	75 Min	50 प्रति घंटा
BARIPADA	21:20	21:25	57 K.M.	60 Min	57 प्रति घंटा
JAMSOLA	22:22	22:25	52 K.M.	57 Min	55 प्रति घंटा
BAHRAGORA	22:37	22:40	10 K.M.	12 Min	50 प्रति घंटा
JASIDIH	05:40	05:45	350 K.M.	420 Min	50 प्रति घंटा
DEOGHAR	05:55	06:10	9 K.M.	10 Min	50 प्रति घंटा
SULTANGANJ	08:10	08:20	120 K.M.	120 Min	50 प्रति घंटा
BHAGALPUR	09:00	-----	26 K.M.	40 Min	50 प्रति घंटा

*Asst. Mgr. Ghoru*

1

PROPOSED TIME TABLE FOR THE ROUTE PATNA TO PURI

ROUTE NO:- 28  
ROUTE WITH VIA:- PATNA TO PURI, VIA-BIHARSHARIF, JHUMARITALAIYA, BARHI, HAZARIBAGH, RAMGARH, RANCHI, JAMSHEDPUR  
REGION:- BIHAR, JHARKHAND, ODISHA  
VEHICLE NO:- CH-MEC368EEATP195392, EN-400958D0201612  
NAME OF THE APPLICANT:- RAJ BUS SERVICE, PARTNER-GOPAL KRISHNA TIWARY

PLACE	ARRIVAL	DEPARTURE	DISTANCE BETWEEN TWO CONTINUOUS STAGE IN (KM)	PLYING TIME OF SAID DISTANCE (HH:MM)	SPEED OF VEHICLE BETWEEN TWO STOPS (KMPH)
PATNA	00:00	16:05 P.M			
BIHARSHARIF	18:43 P.M	18:48 P.M	82	01:38 H:M	50
JHUMARITALAIYA	20:50 P.M	20:55 P.M	101	02:02 H:M	50
BARHI	21:37 P.M	21:42 P.M	34	42 M	50
HAZARIBAGH	22:30 P.M	22:35 P.M	40	48 M	50
RAMGARH	23:33 P.M	23:38 P.M	48	58 M	50
RANCHI	00:32 A.M	00:37 A.M	45	54 M	50
JAMSHEDPUR	03:09 A.M	03:14 P.M	126	02:32 H:M	50
PURI	11:52 A.M	17:05 P.M	406	08:38 H:M	50
JAMSHEDPUR	01:43 A.M	01:48 A.M	406	08:38 H:M	50
RANCHI	04:20 A.M	04:25 A.M	126	02:32 H:M	50
RAMGARH	05:19 A.M	05:24 A.M	45	54 M	50
HAZARIBAGH	06:22 A.M	06:27 A.M	48	58 H:M	50
BARHI	07:15 A.M	07:20 A.M	40	48 M	50
JHUMARITALAIYA	08:02 A.M	08:07 A.M	34	42 M	50
BIHARSHARIF	10:09 A.M	10:14 A.M	101	02:02 H:M	50
PATNA	11:52 A.M	00:00	82	01:38 H:M	50

*Signature*

①

**PROPOSED TIME TABLE FOR THE ROUTE PATNA TO PURI**

ROUTE NO:- 28  
 ROUTE WITH VIA:- PATNA TO PURI, VIA-BIHARSHARIF, JHUMARITALAIYA, BARHI, HAZARIBAGH, RAMGARH, RANCHI, JAMSHEDPUR  
 REGION:- BIHAR, JHARKHAND, ODISHA  
 VEHICLE NO:- CH-MEC368EEATP195317, EN-400958D0201559  
 NAME OF THE APPLICANT:- RAJ BUS SERVICE, PATENER-GOPAL KRISHNA TIWARI

PLACE	ARRIVAL	DEPARTURE	DISTANCE BETWEEN TWO CONTINUOUS STAGE IN (KM)	PLYING TIME OF SAID DISTANCE (HH:MM)	SPEED OF VEHICLE BETWEEN TWO STOPS (KMPH)
PATNA	00:00	13:35 P.M			
BIHARSHARIF	15:13 P.M	15:18 P.M	82	01:38 H:M	50
JHUMARITALAIYA	17:20 P.M	17:25 P.M	101	02:02 H:M	50
BARHI	18:07 P.M	18:12 P.M	34	42 M	50
HAZARIBAGH	19:00 P.M	19:05 P.M	40	48 M	50
RAMGARH	20:03 P.M	20:08 P.M	48	58 H:M	50
RANCHI	21:02 P.M	21:07 P.M	45	54 M	50
JAMSHEDPUR	23:39 P.M	23:44 P.M	126	2:32 H:M	50
PURI	8:22 AM	13:35 P.M	406	08:38 H:M	50
JAMSHEDPUR	22:13 P.M	22:18 P.M	406	08:38 H:M	50
RANCHI	00:50 A.M	00:55 A.M	126	2:32 H:M	50
RAMGARH	01:49 A.M	01:54 A.M	45	54 M	50
HAZARIBAGH	02:52 A.M	02:57 A.M	48	58 M	50
BARHI	03:45 A.M	03:50 A.M	40	48 M	50
JHUMARITALAIYA	04:32 A.M	04:37 A.M	34	42 M	50
BIHARSHARIF	06:39 A.M	06:44 A.M	101	02:02 H:M	50
PATNA	08:22 A.M	00:00	82	01:38 H:M	50

*Safar*

①

PROPOSED TIME TABLE FOR THE MUZAFFARPUR TO RAURKELA

ROUTE NO:- 30

ROUTE WITH VIA:- MUZAFFARPUR TO RAURKELA, VIA-PATNA, NAWADA, KODERMA  
HAZARIBAGH, RAMGARH, RANCHI, KHUNTI, SIMDEGA, BIRAMITRAPUR  
~~DATTONGANI, DALTONGANI, RAMANUJGANI~~

REGION:- BIHAR, JHARKHAND, ODISHA

VEHICLE NO:- CH-MEC368EEATP195300, EN-40095D0201367

NAME OF THE APPLICANT:- RAJBUS SERVICES PARTNER-SANJEEV KUMAR TIWARI

PLACE	ARRIVAL	DEPARTURE	DISTAN CE BETWEE N TWO CONTIN UOUS STAGE IN (KM)	PLYING TIME OF SAID DISTANCE (HH:MM)	SPEED OF VEHICLE BETWEEN TWO STOPS (KMPH)
MUZAFFARPUR	00:00	19:05 P.M			50
PATNA	20:55 P.M	21:05 P.M	65	01:50 H:M	50
NAWADA	23:05 P.M	23:10 P.M	100	2 H	50
KODERMA	00:10 A.M	00:15 A.M	50	1 H	50
HAZARIBAGH	01:27 A.M	01:32 A.M	60	01:12 H:M	50
RAMGARH	02:29 A.M	02:34 A.M	47	57 M	50
RANCHI	03:34 A.M	03:44 A.M	50	1 H	50
KHUNTI	04:26 A.M	04:31 A.M	34	42 M	50
SIMDEGA	06:31 A.M	06:36 A.M	100	2 H	50
BIRAMITRAPUR	07:26 A.M	07:31 A.M	41	50 M	50
RAURKELA	08:01 A.M	17:05 P.M	25	30 M	50
BIRAMITRAPUR	17:35 P.M	17:40 P.M	25	30 M	50
SIMDEGA	18:30 P.M	18:35 P.M	41	50 M	50
KHUNTI	20:35 P.M	20:40 P.M	100	2 H	50
RANCHI	21:22 P.M	21:32 P.M	34	42 M	50
RAMGARH	22:32 P.M	22:37 P.M	50	1 H	50
HAZARIBAGH	23:34 P.M	23:39 P.M	47	57 M	50
KODERMA	00:51 A.M	00:56 A.M	60	01:12 H:M	50
NAWADA	01:56 A.M	02:01 P.M	50	1 H	50
PATNA	04:01 A.M	04:11 A.M	100	2 H	50
MUZAFFARPUR	06:01 A.M	00:00	65	01:50 H:M	50

Sanjeev K. Tiwari  
Sanjeev K. Tiwari

PROPOSED TIME TABLE FOR THE ROUTE PATNA TO PURI

ROUTE NO:- 28  
 ROUTE WITH VIA:- PATNA TO PURI, VIA-BIHARSHARIF, JHUMARITALAIYA, BARHI, HAZARIBAGH, RAMGARH, RANCHI, JAMSHEDPUR  
 REGION:- BIHAR, JHARKHAND, ODISHA  
 VEHICLE NO:- CH-MEC368EEATP195261, EN-400958D0201577  
 NAME OF THE APPLICANT:- RAJ BUS SERVICE, PARTNER-SANJEEV KUMAR TIWARI

PLACE	ARRIVAL	DEPARTURE	DISTANCE BETWEEN TWO CONTINUOUS STAGE IN (KM)	PLYING TIME OF SAID DISTANCE (HH:MM)	SPEED OF VEHICLE BETWEEN TWO STOPS (KMPH)
PATNA	00:00	16:05 P.M			
BIHARSHARIF	18:43 P.M	18:48 P.M	82	01:38 H:M	50
JHUMARITALAIYA	20:50 P.M	20:55 P.M	101	02:02 H:M	50
BARHI	21:37 P.M	21:42 P.M	34	42 M	50
HAZARIBAGH	22:30 P.M	22:35 P.M	40	48 M	50
RAMGARH	23:33 P.M	23:38 P.M	48	58 M	50
RANCHI	00:32 A.M	00:37 A.M	45	54 M	50
JAMSHEDPUR	03:09 A.M	03:14 P.M	126	02:32 H:M	50
PURI	11:52 A.M	17:05 P.M	406	08:38 H:M	50
JAMSHEDPUR	01:43 A.M	01:48 A.M	406	08:38 H:M	50
RANCHI	04:20 A.M	04:25 A.M	126	02:32 H:M	50
RAMGARH	05:19 A.M	05:24 A.M	45	54 M	50
HAZARIBAGH	06:22 A.M	06:27 A.M	48	58 H:M	50
BARHI	07:15 A.M	07:20 A.M	40	48 M	50
JHUMARITALAIYA	08:02 A.M	08:07 A.M	34	42 M	50
BIHARSHARIF	10:09 A.M	10:14 A.M	101	02:02 H:M	50
PATNA	11:52 A.M	00:00	82	01:38 H:M	50

*Sanjeev K. Tiwari*

*Sanjeev K. Tiwari*

①

PROPOSED TIME TABLE FOR THE ROUTE PATNA TO PURI

ROUTE NO:- 28  
 ROUTE WITH VIA:- PATNA TO PURI, VIA-BIHARSHARIF, JHUMARITALAIYA, BARHI, HAZARIBAGH, RAMGARH, RANCHI, JAMSHEDPUR  
 REGION:- BIHAR, JHARKHAND, ODISHA  
 VEHICLE NO:- CH-MEC368EEATP195358, EN-400958D0201584  
 NAME OF THE APPLICANT:- RAJ BUS SERVICE, PARTNER-SANJEEV KUMAR TIWARI

PLACE	ARRIVAL	DEPARTURE	DISTANCE BETWEEN TWO CONTINUOUS STAGE IN (KM)	PLYING TIME OF SAID DISTANCE (HH:MM)	SPEED OF VEHICLE BETWEEN TWO STOPS (KMPH)
PATNA	00:00	16:05 P.M			
BIHARSHARIF	18:43 P.M	18:48 P.M	82	01:38 H:M	50
JHUMARITALAIYA	20:50 P.M	20:55 P.M	101	02:02 H:M	50
BARHI	21:37 P.M	21:42 P.M	34	42 M	50
HAZARIBAGH	22:30 P.M	22:35 P.M	40	48 M	50
RAMGARH	23:33 P.M	23:38 P.M	48	58 M	50
RANCHI	00:32 A.M	00:37 A.M	45	54 M	50
JAMSHEDPUR	03:09 A.M	03:14 P.M	126	02:32 H:M	50
PURI	11:52 A.M	17:05 P.M	406	08:38 H:M	50
JAMSHEDPUR	01:43 A.M	01:48 A.M	406	08:38 H:M	50
RANCHI	04:20 A.M	04:25 A.M	126	02:32 H:M	50
RAMGARH	05:19 A.M	05:24 A.M	45	54 M	50
HAZARIBAGH	06:22 A.M	06:27 A.M	48	58 H:M	50
BARHI	07:15 A.M	07:20 A.M	40	48 M	50
JHUMARITALAIYA	08:02 A.M	08:07 A.M	34	42 M	50
BIHARSHARIF	10:09 A.M	10:14 A.M	101	02:02 H:M	50
PATNA	11:52 A.M	00:00	82	01:38 H:M	50

*Sanjeev Kumar Tiwari*  
*Sanjeev Kumar*

## TIME TABLE

**VAHAN SWAMI-ANURAG KANCHAN**

**ROUT NO-OD09**

**BUS NO-MB1PVELF7TASU6990**

**MARG-BHUBNESHWAR TO PATNA**

**VIA- KEUJHAR, CHAMPUA, JAMSHOLA, TATA, RANCHI, HAZARIBAGH, SHERGHATI, AURNAGABAD, DAUDNAGAR**

	ARRIVAL	DEPTRE	KM	TIME	K/H		ARRIVAL	DEPTRE	KM	TIME	K/H
BHUNESHWAR	.....	14:10				PATNA	.....	14:10			
KEUJHAR	18:00	18:05	215	230		DAUDNAGAR	16:15	16:20	114	125	
CHAMPUA	19:00	19:05	52	55		AURNAGABAD	17:00	17:05	37	40	
JAMSHOLA	21:30	21:35	132	145		SHERGHATI	18:00	18:05	49	55	
TATA	23:20	23:50	95	105		HAZARIBAGH	20:05	20:10	109	120	
RANCHI	02:15	02:20	130	145		RANCHI	21:55	22:25	96	105	
HAZARIBAGH	04:05	04:10	96	105		TATA	00:50	00:55	130	145	
SHERGHATI	06:10	06:15	109	120		JAMSHOLA	02:40	02:45	95	105	
AURANGABAD	07:10	07:15	49	55		CHAMPUA	05:10	05:15	132	145	
DAUDNAGAR	07:55	08:00	37	40		KEUJHAR	06:10	06:15	52	55	
PATNA	10:05	.....	114	125		BHUBNESHWAR	10:05	.....	215	230	

अनुराग कंचन

Signature-

## TIME TABLE

**WAHAN SWAMI-ANURAG KANCHAN**

**ROUT NO- 09**

**BUS NO-MB1PVELF7TASU6984**

**MARG-BHUBNESHWAR TO PATNA**

**VIA- KEUJHAR, CHAMPUA, JAMSHOLA, TATA, RANCHI, HAZARIBAGH, SHERGHATI, AURNAGABAD, DAUDNAGAR**

	ARRIVAL	DEPTRE	KM	TIME	K/H		ARRIVAL	DEPTRE	KM	TIME	K/H
BHUNESHWAR	.....	14:10				PATNA	.....	14:10			
KEUJHAR	18:00	18:05	215	230		DAUDNAGAR	16:15	16:20	114	125	
CHAMPUA	19:00	19:05	52	55		AURNAGABAD	17:00	17:05	37	40	
JAMSHOLA	21:30	21:35	132	145		SHERGHATI	18:00	18:05	49	55	
TATA	23:20	23:50	95	105		HAZARIBAGH	20:05	20:10	109	120	
RANCHI	02:15	02:20	130	145		RANCHI	21:55	22:25	96	105	
HAZARIBAGH	04:05	04:10	96	105		TATA	00:50	00:55	130	145	
SHERGHATI	06:10	06:15	109	120		JAMSHOLA	02:40	02:45	95	105	
AURANGABAD	07:10	07:15	49	55		CHAMPUA	05:10	05:15	132	145	
DAUDNAGAR	07:55	08:00	37	40		KEUJHAR	06:10	06:15	52	55	
PATNA	10:05	.....	114	125		BHUBNESHWAR	10:05	.....	215	230	

अनुराग कंचन

Signature-

:AJEET KRISHNA MADHAW  
BUS NO. :BR11PD7565

PROPOSED TIME TABLE FOR THE ROUTE PURI TO PATNA  
VIA

JAMSHEDPUR, RANCHI, RAMGARH, HAZARIBAG, BARHI, JHUMRITILAIYA, BIHARSHARIFF

ROUTE NO- ODO29- PURI TO PATNA

	ARRIVAL	DEPARTURE	DISTANCE BETWEEN	PLYING TIME OF SAID		ARRIVAL	DEPARTURE	DISTANC E	PLYING TIME OF
PURI		16:05			PATNA		16:05		
JAMSHEDPUR	1:43	1:53	403	9:38	BIHARSHARIFF	17:38	17:40	81	1:33
RANCHI	4:05	4:13	126	2:12	JHUMRITILAIYA	19:26	19:30	101	1:46
RAMGARH	5:03	5:10	46	0:50	BARHI	19:58	20:00	23	0:28
HAZARIBAG	6:18	6:23	48	1:08	HAZARIBAGH	20:43	20:46	37	0:43
BARHI	7:06	7:11	37	0:43	RAMGARH	21:54	22:00	48	1:08
JHUMRITILAIYA	7:39	7:44	23	0:28	RANCHI	22:50	22:56	46	0:50
BIHARSHARIFF	9:30	9:35	101	1:46	JAMSHEDPUR	1:08	1:12	126	2:12
PATNA	11:08		81	1:33	PURI	10:50		403	9:38

Amadhaw

:AJEET KRISHNA MADHAW  
NO. :BR11PD7565

PROPOSED TIME TABLE FOR THE ROUTE PURI TO PATNA  
VIA  
JAMSHEDPUR, RANCHI, RAMGARH, HAZARIBAG, BARHI, JHUMRITILAIYA, BIHARSHARIFF  
ROUTE NO- OD029- PURI TO PATNA

	ARRIVAL	DEPARTURE	DISTANCE BETWEEN	PLYING TIME OF SAID		ARRIVAL	DEPARTURE	DISTANC E	PLYING TIME OF
PURI		16:05			PATNA		16:05		
JAMSHEDPUR	1:43	1:53	403	9:38	BIHARSHARIFF	17:38	17:40	81	1:33
RANCHI	4:05	4:13	126	2:12	JHUMRITILAIYA	19:26	19:30	101	1:46
RAMGARH	5:03	5:10	46	0:50	BARHI	19:58	20:00	23	0:28
HAZARIBAG	6:18	6:23	48	1:08	HAZARIBAGH	20:43	20:46	37	0:43
BARHI	7:06	7:11	37	0:43	RAMGARH	21:54	22:00	48	1:08
JHUMRITILAIYA	7:39	7:44	23	0:28	RANCHI	22:50	22:56	46	0:50
BIHARSHARIFF	9:30	9:35	101	1:46	JAMSHEDPUR	1:08	1:12	126	2:12
PATNA	11:08		81	1:33	PURI	10:50		403	9:38

Amadhaw

1

PROPOSED TIME TABLE FOR THE MUZAFFARPUR TO RAURKELA

ROUTE NO:- 30

ROUTE WITH VIA:- MUZAFFARPUR TO RAURKELA, VIA-PATNA, NAWADA, KODERMA  
HAZARIBAGH, RAMGARH, RANCHI, KHUNTI, SIMDEGA, BIRAMITRAPUR  
~~DALTONGANJ, DALTONGANJ, RAMANUJGANJ~~

REGION:- BIHAR, JHARKHAND, ODISHA

VEHICLE NO:- BR06PF1424

NAME OF THE APPI GOPAL KRISHNA TIWARI

PLACE	ARRIVAL	DEPARTURE	DISTANCE BETWEEN TWO CONTINUOUS STAGE IN (KM)	PLYING TIME OF SAID DISTANCE (HH:MM)	SPEED OF VEHICLE BETWEEN TWO STOPS (KMPH)
MUZAFFARPUR	00:00	15:05 P.M			50
PATNA	16:55 P.M	17:05 P.M	65	01:50 H:M	50
NAWADA	19:05 P.M	19:10 P.M	100	2 H	50
KODERMA	20:10 P.M	20:15 P.M	50	1 H	50
HAZARIBAGH	21:27 P.M	21:32 P.M	60	01:12 H:M	50
RAMGARH	22:29 P.M	22:34 P.M	47	57 M	50
RANCHI	23:34 P.M	23:44 P.M	50	1 H	50
KHUNTI	00:26 A.M	00:31 A.M	34	42 M	50
SIMDEGA	02:31 A.M	02:36 A.M	100	2 H	50
BIRAMITRAPUR	03:26 A.M	03:31 A.M	41	50 M	50
RAURKELA	04:01 A.M	15:35 P.M	25	30 M	50
BIRAMITRAPUR	16:05 P.M	16:10 P.M	25	30 M	50
SIMDEGA	17:00 P.M	17:05 P.M	41	50 M	50
KHUNTI	19:35 P.M	19:40 P.M	100	02:30 H	50
RANCHI	20:22 P.M	20:32 P.M	34	42 M	50
RAMGARH	21:32 P.M	21:37 P.M	50	1 H	50
HAZARIBAGH	22:34 P.M	22:39 P.M	47	57 M	50
KODERMA	23:51 P.M	23:56 P.M	60	01:12 H:M	50
NAWADA	00:56 A.M	01:01 P.M	50	1 H	50
PATNA	03:01 A.M	03:06 P.M	100	2 H	50
MUZAFFARPUR	04:56 A.M	00:00	65	01:50 H:M	50

*Gopal*

(8)

**PROPOSED TIME TABLE FOR THE MUZAFFARPUR TO RAURKELA**

ROUTE NO:- 30

ROUTE WITH VIA:- MUZAFFARPUR TO RAURKELA, VIA-PATNA, NAWADA, KODERMA  
HAZARIBAGH, RAMGARH, RANCHI, KHUNTI, SIMDEGA, BIRAMITRAPUR

**DALTONGANJ, DALTONGANJ, RAMANUJGANJ**

REGION:- BIHAR, JHARKHAND, ODISHA

VEHICLE NO:- BRO6PF1423

NAME OF THE APPI GOPAL KRISHNA TIWARI

PLACE	ARRIVAL	DEPARTURE	DISTANCE BETWEEN TWO CONTINUOUS STAGE IN (KM)	PLYING TIME OF SAID DISTANCE (HH:MM)	SPEED OF VEHICLE BETWEEN TWO STOPS (KMPH)
MUZAFFARPUR	00:00	15:05 P.M			50
PATNA	16:55 P.M	17:05 P.M	65	01:50 H:M	50
NAWADA	19:05 P.M	19:10 P.M	100	2 H	50
KODERMA	20:10 P.M	20:15 P.M	50	1 H	50
HAZARIBAGH	21:27 P.M	21:32 P.M	60	01:12 H:M	50
RAMGARH	22:29 P.M	22:34 P.M	47	57 M	50
RANCHI	23:34 P.M	23:44 P.M	50	1 H	50
KHUNTI	00:26 A.M	00:31 A.M	34	42 M	50
SIMDEGA	02:31 A.M	02:36 A.M	100	2 H	50
BIRAMITRAPUR	03:26 A.M	03:31 A.M	41	50 M	50
RAURKELA	04:01 A.M	15:35 P.M	25	30 M	50
BIRAMITRAPUR	16:05 P.M	16:10 P.M	25	30 M	50
SIMDEGA	17:00 P.M	17:05 P.M	41	50 M	50
KHUNTI	19:35 P.M	19:40 P.M	100	02:30 H	50
RANCHI	20:22 P.M	20:32 P.M	34	42 M	50
RAMGARH	21:32 P.M	21:37 P.M	50	1 H	50
HAZARIBAGH	22:34 P.M	22:39 P.M	47	57 M	50
KODERMA	23:51 P.M	23:56 P.M	60	01:12 H:M	50
NAWADA	00:56 A.M	01:01 P.M	50	1 H	50
PATNA	03:01 A.M	03:06 P.M	100	2 H	50
MUZAFFARPUR	04:56 A.M	00:00	65	01:50 H:M	50

*Gopal*

1

PROPOSED TIME TABLE FOR THE MUZAFFARPUR TO RAURKELA

ROUTE NO:- 30

ROUTE WITH VIA:- MUZAFFARPUR TO RAURKELA, VIA-PATNA, NAWADA, KODERMA, HAZARIBAGH, RAMGARH, RANCHI, KHUNTI, SIMDEGA, BIRAMITRAPUR

~~DALONGANI DALONGANI RAMANUIGANI~~

REGION:- BIHAR, JHARKHAND, ODISHA

VEHICLE NO:- CH-MEC368EEATP195281, EN-40095D0201572

NAME OF THE APPLICANT:- RAJBUS SERVICES PARTNER-SANJEEV KUMAR TIWARI

PLACE	ARRIVAL	DEPARTURE	DISTANCE BETWEEN TWO CONTINUOUS STAGE IN (KM)	PLYING TIME OF SAID DISTANCE (HH:MM)	SPEED OF VEHICLE BETWEEN TWO STOPS (KMPH)
MUZAFFARPUR	00:00	19:05 P.M			50
PATNA	20:55 P.M	21:05 P.M	65	01:50 H:M	50
NAWADA	23:05 P.M	23:10 P.M	100	2 H	50
KODERMA	00:10 A.M	00:15 A.M	50	1 H	50
HAZARIBAGH	01:27 A.M	01:32 A.M	60	01:12 H:M	50
RAMGARH	02:29 A.M	02:34 A.M	47	57 M	50
RANCHI	03:34 A.M	03:44 A.M	50	1 H	50
KHUNTI	04:26 A.M	04:31 A.M	34	42 M	50
SIMDEGA	06:31 A.M	06:36 A.M	100	2 H	50
BIRAMITRAPUR	07:26 A.M	07:31 A.M	41	50 M	50
RAURKELA	08:01 A.M	17:05 P.M	25	30 M	50
BIRAMITRAPUR	17:35 P.M	17:40 P.M	25	30 M	50
SIMDEGA	18:30 P.M	18:35 P.M	41	50 M	50
KHUNTI	20:35 P.M	20:40 P.M	100	2 H	50
RANCHI	21:22 P.M	21:32 P.M	34	42 M	50
RAMGARH	22:32 P.M	22:37 P.M	50	1 H	50
HAZARIBAGH	23:34 P.M	23:39 P.M	47	57 M	50
KODERMA	00:51 A.M	00:56 A.M	60	01:12 H:M	50
NAWADA	01:56 A.M	02:01 P.M	50	1 H	50
PATNA	04:01 A.M	04:11 A.M	100	2 H	50
MUZAFFARPUR	06:01 A.M	00:00	65	01:50 H:M	50

*Sanjeev K. Tiwari*  
*Sanjeev K. Tiwari*

## TIME TABLE

WAHAN SWAMI-ARVIND KUAMR SINGH

ROUT NO-OD10

BUS NO-BR01PQ8637

MARG-ROURKELA TO PATNA

VIA-BIRMITRAPUR, SIMDEGA, GUMLA, LOHARDAGA, KHUTI, RANCHI, CHATRA, GAYA, JEHANABAD

	ARRIVAL	DEPTRE	KM	TIME	K/H		ARRIVAL	DEPTRE	KM	TIME	K/H
ROURKELA	.....	17:00				PATNA	.....	17:00			
BIRMITRAPUR	17:45	17:50	38	45		JEHABABAD	17:50	17:55	47	50	
SIMDEGA	18:40	18:45	46	50		GAYA	18:55	19:00	54	60	
GUMLA	20:15	20:20	78	90		CHATRA	20:30	20:35	80	90	
LOHARDAGA	21:15	21:20	51	55		RANCHI	22:55	23:25	128	140	
KHUTI	22:55	23:00	85	95		KHUTI	00:05	00:10	34	40	
RANCHI	23:40	00:10	34	40		LOHARDAGA	01:45	01:50	85	95	
CHATRA	02:30	02:35	128	140		GUMLA	02:45	02:50	51	55	
GAYA	04:05	04:10	80	90		SIMDEGA	04:20	04:25	78	90	
JEHANABAD	05:10	05:15	54	60		BIRMITRAPUR	05:15	05:20	46	50	
PATNA	06:05	.....	47	50		ROURKELA	06:05	.....	38	45	

Arvind Kumar Singh  
Signature-

## TIME TABLE

WAHAN SWAMI-ARVIND KUAMR SINGH

ROUT NO-OD14

BUS NO-BR01PQ8636

MARG-ROURKELA TO PATNA

VIA-BIRMITRAPUR, SIMDEGA, GUMLA, LOHARDAGA, KHUTI, RANCHI, CHATRA, GAYA, JEHANABAD

	ARRIVAL	DEPTRE	KM	TIME	K/H		ARRIVAL	DEPTRE	KM	TIME	K/H
ROURKELA	.....	17:00				PATNA	.....	17:00			
BIRMITRAPUR	17:45	17:50	38	45		JEHABABAD	17:50	17:55	47	50	
SIMDEGA	18:40	18:45	46	50		GAYA	18:55	19:00	54	60	
GUMLA	20:15	20:20	78	90		CHATRA	20:30	20:35	80	90	
LOHARDAGA	21:15	21:20	51	55		RANCHI	22:55	23:25	128	140	
KHUTI	22:55	23:00	85	95		KHUTI	00:05	00:10	34	40	
RANCHI	23:40	00:10	34	40		LOHARDAGA	01:45	01:50	85	95	
CHATRA	02:30	02:35	128	140		GUMLA	02:45	02:50	51	55	
GAYA	04:05	04:10	80	90		SIMDEGA	04:20	04:25	78	90	
JEHANABAD	05:10	05:15	54	60		BIRMITRAPUR	05:15	05:20	46	50	
PATNA	06:05	.....	47	50		ROURKELA	06:05	.....	38	45	

Arvind Kumar Singh  
Signature-

## समय — सारणी का प्रपत्र

वाहन स्वामी — M/s SHAKTI TRAVELS (BAGI BALLIA)

वाहन संख्या— New Vehicle

मार्ग संख्या— OD-02 (Anx-B) - OD-02.

मार्ग का नाम (भाया सहित) — Gaya to Puri Via- Bodhgaya, 'Dobhi, Hazaribagh, Ramgarh, Ranchi, Tata, Bahragora, Jamsola, Baripada, Balasore, Cuttack & Bhubneshwar,

मार्ग की कुल दुरी (K.M. में)— 833 K.M,

मार्ग में पड़ने वाले प्राधिकार का नाम Jharkhand and Odisha

उहराव स्थल का नाम	आगमन/प्रस्थान	आगमन/प्रस्थान का समय	उहराव स्थल की दूरी कि०मी० में	दूरी तय करने में लगने वाला समय निमट में	दो वाहनों के बीच वाहन के परिचालन की गति (कि०मी० प्रति घंटा)	उहराव स्थल का नाम	आगमन/प्रस्थान	आगमन / प्रस्थान का समय	उहराव स्थल की दूरी कि०मी० में	दूरी तय करने में लगने वाला समय निमट में	दो वाहनों के बीच वाहन के परिचालन की गति (कि०मी० प्रति घंटा)
Gaya	प्रस्थान	15-00		--	--	Puri	प्रस्थान	17.30	--	--	--
Bodhgaya	आगमन प्रस्थान	15.20 15.25	15	20	45	Bhubneshwar	आगमन प्रस्थान	19.00 19.10	65	90	44
Dobhi	आगमन प्रस्थान	15.55 16.00	22	30	44	Cuttack	आगमन प्रस्थान	19.40 19.55	26	30	52
Hazaribagh	आगमन प्रस्थान	18.00 18.04	100	120	50	Balasore	आगमन प्रस्थान	22.55 23.00	175	180	59
Ramgarh	आगमन प्रस्थान	19.21 19.22	50	77	39	Baripada	आगमन प्रस्थान	00.30 00.35	77	120	39
Ranchi	आगमन प्रस्थान	20.25 20.55	48	60	48	Jamsola	आगमन प्रस्थान	01.35 01.40	50	60	52
Tata	आगमन प्रस्थान	23.35 23.41	133	150	54	Bahragora	आगमन प्रस्थान	02.00 02.05	11	20	33
Bahragora	आगमन प्रस्थान	01.40 01.50	93	120	47	Tata	आगमन प्रस्थान	04.05 04.10	93	120	47
Jamsola	आगमन प्रस्थान	02.10 02.15	11	20	33	Ranchi	आगमन प्रस्थान	06.40 07.10	133	150	54
Baripada	आगमन प्रस्थान	03.15 03.20	52	60	52	Ramgarh	आगमन प्रस्थान	08.10 08.15	48	60	48
Balasore	आगमन प्रस्थान	05.20 05.25	77	120	39	Hazaribagh	आगमन प्रस्थान	09.32 09.40	50	77	39
Cuttack	आगमन प्रस्थान	08.25 08.30	175	180	59	Dobhi	आगमन प्रस्थान	11.40 11.45	100	120	50
Bhubneshwar	आगमन प्रस्थान	09.00 09.10	26	30	52	Bodhgaya	आगमन प्रस्थान	12.15 12.20	22	30	44
Puri	आगमन	10.40	65	90	44	Gaya	आगमन	12.40	15	20	45

*Vinika Singh*

Signature

## समय - सारणी का प्रपत्र

वाहन स्वामी - M/s SHAKTI TRAVELS (BAGI BALLIA)

वाहन संख्या- New Vehicle

मार्ग संख्या- OD-08 (Anx. -B) (01-02)

मार्ग का नाम (भाया सहित) - Gaya to Puri Via- Bodhgaya, 'Dobhi, Hazaribagh, Ramgarh, Ranchi, Tata, Bahragora, Jamsola, Baripada, Balasore, Cuttack & Bhubneshwar

मार्ग की कुल दुरी (K.M. में)- 833 K.M,

मार्ग में पड़ने वाले प्राधिकार का नाम Jharkhand & Odisha

उहराव स्थल का नाम	आगमन/प्रस्थान	आगमन/प्रस्थान का समय	उहराव स्थल की दूरी कि०मी० में	दूरी तय करने में लगने वाला समय निमट में	दो वाहनों के बीच वाहन के परिचालन की गति (कि०मी० प्रति घंटा)	उहराव स्थल का नाम	आगमन/प्रस्थान	आगमन/प्रस्थान का समय	उहराव स्थल की दूरी कि०मी० में	दूरी तय करने में लगने वाला समय निमट में	दो वाहनों के बीच वाहन के परिचालन की गति (कि०मी० प्रति घंटा)
Gaya	प्रस्थान	14.30	--	--	--	Puri	प्रस्थान	17.00	--	--	--
Bodhgaya	आगमन प्रस्थान	14.50 14.55	15	20	45	Bhubneshwar	आगमन प्रस्थान	18.30 18.40	65	90	44
Dobhi	आगमन प्रस्थान	15.25 15.30	22	30	44	Cuttack	आगमन प्रस्थान	19.10 19.25	26	30	52
Hazaribagh	आगमन प्रस्थान	17.30 17.34	100	120	50	Balasore	आगमन प्रस्थान	22.25 22.30	175	180	59
Ramgarh	आगमन प्रस्थान	18.51 18.52	50	77	39	Baripada	आगमन प्रस्थान	23.00 23.05	77	120	39
Ranchi	आगमन प्रस्थान	19.55 20.25	48	60	48	Jamsola	आगमन प्रस्थान	01.05 01.10	52	60	52
Tata	आगमन प्रस्थान	23.05 23.10	133	150	54	Bahragora	आगमन प्रस्थान	02.40 02.45	11	20	33
Bahragora	आगमन प्रस्थान	01.10 01.20	93	120	47	Tata	आगमन प्रस्थान	03.35 03.40	93	120	47
Jamsola	आगमन प्रस्थान	01.40 01.45	11	20	33	Ranchi	आगमन प्रस्थान	06.10 06.40	133	150	54
Baripada	आगमन प्रस्थान	02.45 02.50	52	60	52	Ramgarh	आगमन प्रस्थान	07.40 07.45	48	60	48
Balasore	आगमन प्रस्थान	04.50 04.55	77	120	39	Hazaribagh	आगमन प्रस्थान	09.03 09.10	50	77	39
Cuttack	आगमन प्रस्थान	07.55 08.00	175	180	59	Dobhi	आगमन प्रस्थान	11.10 11.15	100	120	50
Bhubneshwar	आगमन प्रस्थान	08.30 08.40	26	30	52	Bodhgaya	आगमन प्रस्थान	11.45 11.50	22	30	44
Puri	आगमन	10.10	65	90	44	Gaya	आगमन	12.10	15	20	45

*Vinita Singh*  
Signature

## समय - सारणी का प्रपत्र

.मी - M/s SHAKTI TRAVELS (BAGI BALLIA)  
 संख्या- New Vehicle  
 मार्ग संख्या- OD-02 (Anx. -B) (01)-02 )  
 मार्ग का नाम (भाया सहित) - Gaya to Puri Via- Bodhgaya, 'Dobhi, Hazaribagh, Ramgarh, Ranchi, Tata, Bahragora, Jamsola, Baripada, Balasore, Cuttack & Bhubneshwar  
 मार्ग की कुल दुरी (K.M. में)- 833 K.M,  
 मार्ग में पड़ने वाले प्राधिकार का नाम Jharkhand & Odisha

उहराव स्थल का नाम	आगमन/प्रस्थान	आगमन/प्रस्थान का समय	उहराव स्थल की दुरी कि०मी० में	दुरी तय करने में लगने वाला समय निमट में	दो वाहनों के बीच वाहन के परिचालन की गति (कि०मी० प्रति घंटा)	उहराव स्थल का नाम	आगमन/प्रस्थान	आगमन / प्रस्थान का समय	उहराव स्थल की दुरी कि०मी० में	दुरी तय करने में लगने वाला समय निमट में	दो वाहनों के बीच वाहन के परिचालन की गति (कि०मी० प्रति घंटा)
Gaya	प्रस्थान	14.30	--	--	--	Puri	प्रस्थान	17.00	--	--	--
Bodhgaya	आगमन प्रस्थान	14.50 14.55	15	20	45	Bhubneshwar	आगमन प्रस्थान	18.30 18.40	65	90	44
Dobhi	आगमन प्रस्थान	15.25 15.30	22	30	44	Cuttack	आगमन प्रस्थान	19.10 19.25	26	30	52
Hazaribagh	आगमन प्रस्थान	17.30 17.34	100	120	50	Balasore	आगमन प्रस्थान	22.25 22.30	175	180	59
Ramgarh	आगमन प्रस्थान	18.51 18.52	50	77	39	Baripada	आगमन प्रस्थान	23.00 23.05	77	120	39
Ranchi	आगमन प्रस्थान	19.55 20.25	48	60	48	Jamsola	आगमन प्रस्थान	01.05 01.10	52	60	52
Tata	आगमन प्रस्थान	23.05 23.10	133	150	54	Bahragora	आगमन प्रस्थान	02.40 02.45	11	20	33
Bahragora	आगमन प्रस्थान	01.10 01.20	93	120	47	Tata	आगमन प्रस्थान	03.35 03.40	93	120	47
Jamsola	आगमन प्रस्थान	01.40 01.45	11	20	33	Ranchi	आगमन प्रस्थान	06.10 06.40	133	150	54
Baripada	आगमन प्रस्थान	02.45 02.50	52	60	52	Ramgarh	आगमन प्रस्थान	07.40 07.45	48	60	48
Balasore	आगमन प्रस्थान	04.50 04.55	77	120	39	Hazaribagh	आगमन प्रस्थान	09.03 09.10	50	77	39
Cuttack	आगमन प्रस्थान	07.55 08.00	175	180	59	Dobhi	आगमन प्रस्थान	11.10 11.15	100	120	50
Bhubneshwar	आगमन प्रस्थान	08.30 08.40	26	30	52	Bodhgaya	आगमन प्रस्थान	11.45 11.50	22	30	44
Puri	आगमन	10.10	65	90	44	Gaya	आगमन	12.10	15	20	45

*शक्ति ट्रेवल*

Signature

## समय - सारणी का प्रपत्र

वाहन स्वामी - M/s SHAKTI TRAVELS (BAGI BALLIA)

वाहन संख्या— New Vehicle

मार्ग संख्या— OD-0३(Anx-B)

मार्ग का नाम (भाया सहित) - Gaya to Puri Via- Bodhgaya, 'Dobhi, Hazaribagh, Ramgarh, Ranchi, Tata, Bahragora, Jamsola, Baripada, Balasore, Cuttack& Bhubneshwar,

मार्ग की कुल दुरी (K.M. में)— 833 K.M,

मार्ग में पड़ने वाले प्राधिकार का नाम Jharkhand and Odisha

उहराव स्थल का नाम	आगमन/प्रस्थान	आगमन/प्रस्थान का समय	उहराव स्थल की दूरी कि०मी० में	दूरी तय करने में लगने वाला समय निमट में	दो वाहनों के बीच वाहन के परिचालन की गति (कि०मी० प्रति घंटा)	उहराव स्थल का नाम	आगमन/प्रस्थान	आगमन / प्रस्थान का समय	उहराव स्थल की दूरी कि०मी० में	दूरी तय करने में लगने वाला समय निमट में	दो वाहनों के बीच वाहन के परिचालन की गति (कि०मी० प्रति घंटा)
Gaya	प्रस्थान	15-00		--	--	Puri	प्रस्थान	17.30	--	--	--
Bodhgaya	आगमन प्रस्थान	15.20 15.25	15	20	45	Bhubneshwar	आगमन प्रस्थान	19.00 19.10	65	90	44
Dobhi	आगमन प्रस्थान	15.55 16.00	22	30	44	Cuttack	आगमन प्रस्थान	19.40 19.55	26	30	52
Hazaribagh	आगमन प्रस्थान	18.00 18.04	100	120	50	Balasore	आगमन प्रस्थान	22.55 23.00	175	180	59
Ramgarh	आगमन प्रस्थान	19.21 19.22	50	77	39	Baripada	आगमन प्रस्थान	00.30 00.35	77	120	39
Ranchi	आगमन प्रस्थान	20.25 20.55	48	60	48	Jamsola	आगमन प्रस्थान	01.35 01.40	50	60	52
Tata	आगमन प्रस्थान	23.35 23.41	133	150	54	Bahragora	आगमन प्रस्थान	02.00 02.05	11	20	33
Bahragora	आगमन प्रस्थान	01.40 01.50	93	120	47	Tata	आगमन प्रस्थान	04.05 04.10	93	120	47
Jamsola	आगमन प्रस्थान	02.10 02.15	11	20	33	Ranchi	आगमन प्रस्थान	06.40 07.10	133	150	54
Baripada	आगमन प्रस्थान	03.15 03.20	52	60	52	Ramgarh	आगमन प्रस्थान	08.10 08.15	48	60	48
Balasore	आगमन प्रस्थान	05.20 05.25	77	120	39	Hazaribagh	आगमन प्रस्थान	09.32 09.40	50	77	39
Cuttack	आगमन प्रस्थान	08.25 08.30	175	180	59	Dobhi	आगमन प्रस्थान	11.40 11.45	100	120	50
Bhubneshwar	आगमन प्रस्थान	09.00 09.10	26	30	52	Bodhgaya	आगमन प्रस्थान	12.15 12.20	22	30	44
Puri	आगमन	10.40	65	90	44	Gaya	आगमन	12.40	15	20	45

Signature

**Proposed Time Table**

Bihar- Odisha Route No.- 37

**Nawada to Sundargarh** Via- Hisua, Wazirganj, Gaya, Hazaribagh, Ramgarh, Ranchi, Sisai, Gumla, Simdega, Birmitrapur, Rourkela

Bus No.- BR09PA 7939

PLACE	ARR	DEP	KM	Time	PLACE	ARR	DEP	KM	Time
Nawada	--	21:30			Sundargarh	--	18:45		
Hisua	No Stopage				Bargaon	No Stopage			
Wazirganj	No Stopage				Rourkela	21:10	21:59	33	130
Gaya	22:45	22:55	32	75	Kuarmunda	No Stopage			
Hazaribag	01:55	01:57	89	180	Birmitrapur	22:59	23:01	20	35
Ramgarh	02:50	02:52	32	53	Simdega	23:59	00:05	32	50
Ranchi	03:45	03:55	32	53	Gumla	01:10	01:15	65	90
Sisai	No Stopage				Sisai	No Stopage			
Gumla	05:55	06:00	29	120	Ranchi	03:10	03:15	29	120
Simdega	07:30	07:40	65	90	Ramgarh	04:05	04:07	32	53
Birmitrapur	08:30	08:35	32	50	Hazaribag	04:57	04:59	32	53
Kuarmunda	No Stopage				Gaya	07:10	07:12	89	180
Rourkela	09:10	09:20	20	35	Wazirganj	No Stopage			
Bargaon	No Stopage				Hisua	No Stopage			
Sundargarh	11:30	--	33	130	Nawada	08:24	--	32	75

Total - 364 KM

*Neeta Kumari*  
Signature of Applicant

## Proposed Time Table

Bihar- Odisha Route No.- 37

Nawada to Sundargarh Via- Hisua, Wazirganj, Gaya, Hazaribagh, Ramgarh, Ranchi, Sisai, Gumla, Simdega, Bimitrapur, Rourkela

Bus No.- BR09PA 7369

PLACE	ARR	DEP	KM	Time	PLACE	ARR	DEP	KM	Time
Nawada	--	21:30			Sundargarh	--	18:45		
Hisua	No Stopage				Bargaon	No Stopage			
Wazirganj	No Stopage				Rourkela	21:10	21:59	33	130
Gaya	22:45	22:55	32	75	Kuarmunda	No Stopage			
Hazaribag	01:55	01:57	89	180	Bimitrapur	22:59	23:01	20	35
Ramgarh	02:50	02:52	32	53	Simdega	23:59	00:05	32	50
Ranchi	03:45	03:55	32	53	Gumla	01:10	01:15	65	90
Sisai	No Stopage				Sisai	No Stopage			
Gumla	05:55	06:00	29	120	Ranchi	03:10	03:15	29	120
Simdega	07:30	07:40	65	90	Ramgarh	04:05	04:07	32	53
Bimitrapur	08:30	08:35	32	50	Hazaribag	04:57	04:59	32	53
Kuarmunda	No Stopage				Gaya	07:10	07:12	89	180
Rourkela	09:10	09:20	20	35	Wazirganj	No Stopage			
Bargaon	No Stopage				Hisua	No Stopage			
Sundargarh	11:30	--	33	130	Nawada	08:24	--	32	75

Total- 364KM

*Reha Kumari*

Signature of Applicant

**Proposed Time Table**

Bihar- Odisha Route No.- 22

**Hajipur to Jharsuguda** Via – Patna, Gaya, Bodh Gaya, Dobhi, Hunterganj, Chator, Balumath, Chandwa, Lohardega, Gumla, Simdega, Rourkela, Sundergarh

Bus No.- BR09PA 6493

PLACE	ARR	DEP	KM	Time	PLACE	ARR	DEP	KM	Time
Hajipur		13:20			Jharsuguda		13:20		
Patna	14:00	15:00	21	40	Sundergarh	14:02	14:10	33	42
Gaya	17:00	17:10	91	120	Rourkela	16:20	17:15	84	130
Bodh Gaya	17:30	17:32	15	20	Simdega	19:15	19:30	69	120
Dobhi	17:55	17:57	22	23	Gumla	20:45	20:50	68	75
Hunterganj	18:20	18:21	19	23	Lohardega	21:50	21:55	42	60
Chator	18:55	18:57	31	34	Chandwa	23:13	23:15	29	78
Balumath	19:50	20:00	39	53	Balumath	23:40	23:45	22	25
Chandwa	20:25	20:27	22	25	Chator	00:45	00:47	39	60
Lohardega	21:00	21:05	29	33	Hunterganj	01:32	01:35	31	35
Gumla	22:05	22:15	42	60	Dobhi	02:00	02:05	19	25
Simdega	00:45	00:50	68	150	Bodh Gaya	02:30	02:35	22	25
Rourkela	02:50	02:55	69	120	Gaya	02:55	03:00	15	20
Sundergarh	05:15	05:10	34	130	Patna	05:00	05:20	91	120
Jharsuguda	05:50		35	50	Hajipur	06:00		21	40

Total - 585KM

*eReha Komtari*  
Signature of Applicant

## Proposed Time Table

Bihar- Odisha Route No.- 22

Hajipur to Jharsuguda Via – Patna, Gaya, Bodh Gaya, Dobhi, Hunterganj, Chator, Balumath, Chandwa, Lohardega, Gumla, Simdega, Rourkela, Sundergarh

Bus No.- BR09PA 6494

PLACE	ARR	DEP	KM	Time	PLACE	ARR	DEP	KM	Time
Hajipur		13:20			Jharsuguda		13:20		
Patna	14:00	15:00	21	40	Sundergarh	14:02	14:10	33	42
Gaya	17:00	17:10	91	120	Rourkela	16:20	17:15	84	130
Bodh Gaya	17:30	17:32	15	20	Simdega	19:15	19:30	69	120
Dobhi	17:55	17:57	22	23	Gumla	20:45	20:50	68	75
Hunterganj	18:20	18:21	19	23	Lohardega	21:50	21:55	42	60
Chator	18:55	18:57	31	34	Chandwa	23:13	23:15	29	78
Balumath	19:50	20:00	39	53	Balumath	23:40	23:45	22	25
Chandwa	20:25	20:27	22	25	Chator	00:45	00:47	39	60
Lohardega	21:00	21:05	29	33	Hunterganj	01:32	01:35	31	35
Gumla	22:05	22:15	42	60	Dobhi	02:00	02:05	19	25
Simdega	00:45	00:50	68	150	Bodh Gaya	02:30	02:35	22	25
Rourkela	02:50	02:55	69	120	Gaya	02:55	03:00	15	20
Sundergarh	05:05	05:10	84	130	Patna	05:00	05:20	91	120
Jharsuguda	06:00		33	50	Hajipur	06:00		21	40

Total - 585 KM

*Reha Kamari*  
Signature of Applicant

प्रस्तावित समय-सारणी

बिहार - उड़िसा मार्ग संख्या -10

भागलपुर से शहरकेला साधा- हुमका, जामतारा, धनबाद, बोकारो, राँची, खूंटी, गुमला, सिमडेगा, बीरमिनापुर क्रम सं० - BR-19P-3112

स्थान	आ० - प्र० - दूरी - समय	स्थान	आ० - प्र० - दूरी - समय
भागलपुर	x - 17.35 - x - x	शहरकेला	x - 13.10 - x - x
हुमका	20.35 - 20.55 - 15KM - 180 मि०	बीरमिनापुर	13.25 - 13.30 - 10KM - 15 मि०
जामतारा	22.25 - 22.40 - 42KM - 150 मि०	सिमडेगा	14.00 - 14.05 - 26KM - 30 मि०
धनबाद	02.25 - 02.40 - 45KM - 185 मि०	गुमला	14.55 - 15.00 - 28KM - 50 मि०
बोकारो	03.55 - 04.25 - 48KM - 75 मि०	खूंटी	16.00 - 16.05 - 30KM - 60 मि०
राँची	07.55 - 08.20 - 105KM - 210 मि०	राँची	17.05 - 17.30 - 32KM - 60 मि०
खूंटी	09.20 - 09.25 - 32KM - 60 मि०	बोकारो	21.00 - 21.30 - 105KM - 210 मि०
गुमला	10.25 - 10.30 - 30KM - 60 मि०	धनबाद	22.45 - 23.00 - 48KM - 75 मि०
सिमडेगा	11.20 - 11.25 - 28KM - 50 मि०	जामतारा	02.45 - 03.00 - 45KM - 185 मि०
बीरमिनापुर	11.55 - 12.00 - 26KM - 30 मि०	हुमका	04.30 - 04.45 - 42KM - 150 मि०
शहरकेला	12.15 - x - 10KM - 15 मि०	भागलपुर	07.45 - x - 115KM - 180 मि०

Total 481KM

आवेदक का हस्ताक्षर

नवीनशंकर-6131

प्रस्तावित समय-सारणी

बिहार - उड़िसा मार्ग संख्या -10

भागलपुर से शहरकेला भाथा- दुमका, जामतारा, धनबाद, बोकारो, राँची, खूँटी, गुमला, सिमडेगा, बीरमिगापुर बस सं० - BR-19P-2122

स्थान	आ०	प्र०	दूरी	समय	स्थान	आ०	प्र०	दूरी	समय
भागलपुर	x	17.35	x	x	शहरकेला	x	13.10	x	x
दुमका	20.35	20.55	115KM - 180 मि०		बीरमिगापुर	13.25	13.30	10 KM - 15 मि०	
जामतारा	22.25	22.40	42KM - 150 मि०		सिमडेगा	14.00	14.05	26KM - 30 मि०	
धनबाद	02.25	02.40	45KM - 185 मि०		गुमला	14.55	15.00	28KM - 50 मि०	
बोकारो	03.55	04.25	48KM - 75 मि०		खूँटी	16.00	16.05	30KM - 60 मि०	
राँची	07.55	08.20	105KM - 210 मि०		राँची	17.05	17.30	32KM - 60 मि०	
खूँटी	09.20	09.25	32KM - 60 मि०		बोकारो	21.00	21.30	105KM - 210 मि०	
गुमला	10.25	10.30	30KM - 60 मि०		धनबाद	22.45	23.00	48KM - 75 मि०	
सिमडेगा	11.20	11.25	28KM - 50 मि०		जामतारा	02.45	03.00	45KM - 185 मि०	
बीरमिगापुर	11.55	12.00	26KM - 30 मि०		दुमका	04.30	04.45	42KM - 150 मि०	
शहरकेला	12.15	x	10KM - 15 मि०		भागलपुर	07.45	x	115KM - 180 मि०	

कुल 481KM

आवेदक का हस्ताक्षर

नवीनशंकर-6131

TIME TABLE

VEHICLE NUMBER : BR-02PC- 4779

VEHICLE MODEL : 2026

OWNER NAME : MD KALIM KHAN

ROUTE NUMBER : 19 (BIHAR – ODISHA) AGREEMENT

ROUTE NAME : BHUBANESWAR TO GAYA VIA- CUTTACK, BALASORE,

BARIPADA,JAMSOLA,TATA,HAZARIBAGH,DOBHI BODHGAYA

पड़ाव स्थल	वाहन के आगमन का समय	वाहन के प्रस्थान का समय	दो क्रमागत पड़ावों के बीच की दूरी	उक्त दूरी को तय करने में लगने वाला समय मिनट में	दो पड़ावों के बीच वाहन के परिचालन की गति (किलोमीटर प्रति घंटा)
GAYA	-----	15:50	00 K.M.		
BODHGAYA	16:20	16:25	15 K.M.	30 Min	30 प्रति घंटा
DOBHI	16:55	17:00	25 K.M.	30 Min	55 प्रति घंटा
HAZARIBAGH	18:50	19:00	100 K.M.	110 Min	60 प्रति घंटा
TATA	23:25	23:30	215 K.M.	265 Min	50 प्रति घंटा
JAMSOLA	01:25	01:30	105 K.M.	115 Min	60 प्रति घंटा
BARIPADA	02:20	02:25	50 K.M.	50 Min	60 प्रति घंटा
BALASORE	03:40	03:45	75 K.M.	75 Min	60 प्रति घंटा
CUTTACK	06:45	06:50	175 K.M.	180 Min	55 प्रति घंटा
BHUBNESHWAR	07:20	21:30	30 K.M.	30 Min	60 प्रति घंटा
CUTTACK	22:20	22:30	30 K.M.	50 Min	45 प्रति घंटा
BALASORE	01:30	01:35	175 K.M.	180 Min	55 प्रति घंटा
BARIPADA	02:55	03:00	75 K.M.	80 Min	55 प्रति घंटा
JAMSOLA	03:55	04:00	50 K.M.	55 Min	55 प्रति घंटा
TATA	05:50	05:55	105 K.M.	110 Min	55 प्रति घंटा
HAZARIBAGH	10:10	10:15	215 K.M.	255 Min	50 प्रति घंटा
DOBHI	11:55	12:00	100 K.M.	100 Min	60 प्रति घंटा
BODHGAYA	12:30	12:35	25 K.M.	30 Min	55 प्रति घंटा
GAYA	12:55	-----	15 K.M.	20 Min	50 प्रति घंटा

Akan.

TIME TABLE

VEHICLE NUMBER : BR-02PC- 4780

VEHICLE MODEL : 2026

OWNER NAME : MD KALIM KHAN

ROUTE NUMBER : 05 (BIHAR – ODISHA) AGREEMENT

ROUTE NAME : PURI TO GAYA VIA- BHUBANESWAR, CUTTACK, BALASORE,

BARIPADA,JAMSOLA,BAHRAGODA,TATA,RANCHI, RAMGARH, .

HAZARIBAGH,DOBHI BODHGAYA

पड़ाव स्थल	वाहन के आगमन का समय	वाहन के प्रस्थान का समय	दो क्रमागत पड़ावों के बीच की दूरी	उक्त दूरी को तय करने में लगने वाला समय मिनट में	दो पड़ावों के बीच वाहन के परिचालन की गति (किलोमीटर प्रति घंटा)
GAYA	-----	16:25	00 K.M.		
BODHGAYA	16:55	17:00	15 K.M.	30 Min	30 प्रति घंटा
DOBHI	17:35	17:40	25 K.M.	35 Min	55 प्रति घंटा
HAZARIBAGH	19:20	19:30	100 K.M.	100 Min	60 प्रति घंटा
RAMGARH	20:20	20:25	50 K.M.	50 Min	60 प्रति घंटा
RANCHI	21:15	21:45	45 K.M.	50 Min	55 प्रति घंटा
TATA	23:50	23:55	125 K.M.	125 Min	60 प्रति घंटा
BAHRAGORA	01:35	01:40	95 K.M.	100 Min	55 प्रति घंटा
JAMSOLA	01:50	01:55	10 K.M.	10 Min	60 प्रति घंटा
BARIPADA	02:45	02:50	50 K.M.	50 Min	60 प्रति घंटा
BALASORE	04:10	04:15	75 K.M.	80 Min	55 प्रति घंटा
CUTTACK	07:10	07:30	175 K.M.	175 Min	60 प्रति घंटा
BHUBNESHWAR	08:00	08:10	30 K.M.	30 Min	60 प्रति घंटा
PURI	09:20	18:30	70 K.M.	70 Min	60 प्रति घंटा
BHUBNESHWAR	20:00	20:30	70 K.M.	90 Min	45 प्रति घंटा
CUTTACK	21:20	21:30	30 K.M.	50 Min	45 प्रति घंटा
BALASORE	00:30	00:35	175 K.M.	180 Min	55 प्रति घंटा
BARIPADA	01:50	01:55	75 K.M.	75 Min	60 प्रति घंटा
JAMSOLA	02:45	02:50	50 K.M.	50 Min	60 प्रति घंटा
BAHARAGORA	03:00	03:05	10 K.M.	10 Min	60 प्रति घंटा
TATA	04:40	04:45	95 K.M.	95 Min	60 प्रति घंटा
RANCHI	06:50	07:20	125 K.M.	125 Min	60 प्रति घंटा
RAMGARH	08:05	08:10	45 K.M.	45 Min	60 प्रति घंटा
HAZARIBAGH	09:00	09:05	50 K.M.	50 Min	60 प्रति घंटा
DOBHI	10:45	10:50	100 K.M.	100 Min	60 प्रति घंटा
BODHGAYA	11:20	11:25	25 K.M.	30 Min	55 प्रति घंटा
GAYA	11:45	-----	15 K.M.	20 Min	50 प्रति घंटा

*Khan*

## Time Table

Name:- Mantosh Kumar

Serial No:- 29

Route:- Rourkela To Buxar, Via- Biramitrapur, Simdega, Gumla, Lohardega, Letehar, Daltonganj, Aurangabad, Dehri, Bikramganj, Malyabag, Buxar

Stop Page	Arrival Time	Departure Time	K.M	Time Minute	Stoppage	Arrival Time	Departure Time	K.M	Time Minute
Rourkela	.....	18:00 PM	00	.....	Buxar	.....	12:10 PM 00:10 PM	00	.....
Biramitrapur	18:40 PM	18:50 PM	40 KM	50 Min	Malyabag	14:40 PM	14:50 PM	100 KM	150 Min
Simdega	19:40 PM	19:50 PM	75 KM	80 Min	Bikramganj	15:35 PM	15:45 PM	20 KM	45 Min
Gumla	20:50 PM	21:30 PM	50 KM	60 Min	Dehri	17:15 PM	18:30 PM	50 KM	90 Min
Lohardega	22:30 PM	22:40 PM	50 KM	60 Min	Aurangabad	19 :20 PM	19:30 PM	30 KM	50 Min
Letehar	23:40 PM	23:50 PM	55 KM	70 Min	Daltonganj	21:30 PM	21:40 PM	90 KM	120 Min
Daltonganj	01:00 AM	01:10 AM	90 KM	120 Min	Latehar	22:50 PM	23:00 PM	55 KM	70 Min
Aurangabad	03:00 AM	03:20 AM	30 KM	40 Min	Lohardega	00:10 AM	00:20 AM	50 KM	60 Min
Dehri	04:00 AM	04:10 AM	50 KM	90 Min	Gumla	01:20 AM	01:30 AM	50 KM	60 Min
Bikramganj	05:40 AM	05:50 AM	20 KM	45 Min	Simdega	02:30 AM	02:40 AM	75 KM	80 Min
Malyabag	06:35 AM	06:45 AM	100 KM	150 Min	Biramitrapur	03:50 AM	04:00 AM	45 KM	50 Min
Buxar	09:15 AM				Rourkela	04:50 AM			

  
 Applicant Signature



## समय-सारणी का प्रपत्र

वाहन स्वामी- VICKY KUMAR

वाहन संख्या- NEW BUS CHE NO-MBIPREHF4TASU8074 ENG NO-SGPZI37841

मार्ग संख्या- PAGE NO 12-ROOT NO 00 25

मार्ग का नाम(भाया सहित)- JHARSUGUDA TO PATNA BHAIYA RAUKELA BIRMITRAPUR KURU AURANGABAD

मार्ग की कुल दूरी (K.M.में)- 726 KM

मार्ग में पड़ने वाले प्राधिकार का नाम- BIHAR JHARKHAND ODISHA

वहरे स्थल का नाम	आगमन प्रस्थान	आगमन प्रस्थान का समय	वहरे स्थल के दूरी कि०मी० म	दूरी तय करने में लगने वाला समय मिनट म	वा पेट्रोल के बीच वाहन के परिवर्तन की गति (कि०मी० प्रति घंटा)	वहरे स्थल का नाम	आगमन प्रस्थान	आगमन प्रस्थान का समय	वहरे स्थल के दूरी कि०मी० म	दूरी तय करने में लगने वाला समय मिनट म	वा पेट्रोल के बीच वाहन के परिवर्तन की गति (कि०मी० प्रति घंटा)
Stoppage	प्रस्थान						प्रस्थान				
JHARSUGUDA	आगमन					PATNA	आगमन				
	प्रस्थान	16:55					प्रस्थान	12:20			
RAUKELA	आगमन	19:15	130 KM	150 MIN	50 SPED	AURANGABAD	आगमन	17:20	145 KM	300 MIN	30 SPED
	प्रस्थान	19:40					प्रस्थान	17:39			
BIRMITRAPUR	आगमन	20:40	40 KM	50 MIN	50 SPED	KURU	आगमन	20:10	195 KM	240 MIN	45 SPED
	प्रस्थान	20:50					प्रस्थान	20:20			
KURU	आगमन	01:10	175 KM	220 MIN	40 SPED	BIRMITRAPUR	आगमन	02:40	175 KM	220 MIN	40 SPED
	प्रस्थान	01:20					प्रस्थान	02:50			
AURANGABAD	आगमन	05:40	195 KM	240 MIN	45 SPED	RAUKELA	आगमन	03:40	40 KM	50 MIN	50 SPED
	प्रस्थान	06:17					प्रस्थान	03:59			
PATNA	आगमन	11:17	145 KM	300 MIN	30 SPED	JHARSUGUDA	आगमन	06:29	130 KM	150 MIN	50 SPED
	प्रस्थान						प्रस्थान				
	आगमन						आगमन				
	प्रस्थान						प्रस्थान				
	आगमन						आगमन				
	प्रस्थान						प्रस्थान				
	आगमन						आगमन				
	प्रस्थान						प्रस्थान				
	आगमन						आगमन				
	प्रस्थान						प्रस्थान				
	आगमन						आगमन				
	प्रस्थान						प्रस्थान				
	आगमन						आगमन				
	प्रस्थान						प्रस्थान				
	आगमन						आगमन				
	प्रस्थान						प्रस्थान				
	आगमन						आगमन				
	प्रस्थान						प्रस्थान				
	आगमन						आगमन				
	प्रस्थान						प्रस्थान				
	आगमन						आगमन				
	प्रस्थान						प्रस्थान				
	आगमन						आगमन				
	प्रस्थान						प्रस्थान				

आवेदक का हस्ताक्षर

विक्रमजी कुमार





समय-सारणी का प्रपत्र

Arun Kumar Yadav

BR.SOP-7560

वाहन स्वामी-

वाहन संख्या-

मार्ग संख्या- PAGE NO12-ROOF NO7

मार्ग का नाम(भाया सहित)- JHARSUGUDA TOPAINA BHAIYARAUKELA BIRMITRAPUR KURU MURANGABAD

मार्ग की कुल दूरी (K.M.में)- 726 KM

मार्ग में पड़ने वाले प्राधिकार का नाम- BIHAR JHARKHAND ODISHA

वहरव स्थल का नाम	आगमन प्रस्थान	आगमन प्रस्थान का समय	वहरव स्थल की दूरी कि०मी० म	दूरी में आगमन में लगाने वाला समय मिनट में	दूरी में आगमन की गति कि०मी० प्रति घंटा	वहरव स्थल का नाम	आगमन प्रस्थान	आगमन प्रस्थान का समय	वहरव स्थल की दूरी कि०मी० म	दूरी में आगमन में लगाने वाला समय मिनट में	दूरी में आगमन की गति कि०मी० प्रति घंटा
Stoppage	प्रस्थान						प्रस्थान				
JHARSUGUDA	आगमन					PATNA	आगमन				
	प्रस्थान	18:55					प्रस्थान	18:58			
RAUKELA	आगमन	21:05	130 KM	130 MIN	60 SPED	MURANGABAD	आगमन	18:20	145 KM	230 MIN	40 SPED
	प्रस्थान	21:25					प्रस्थान	18:50			
BIRMITRAPUR	आगमन	22:05	40 KM	40 MIN	60 SPED	KURU	आगमन	19:50	195 KM	240 MIN	50 SPED
	प्रस्थान	22:15					प्रस्थान	19:25			
KURU	आगमन	01:45	175 KM	205 MIN	50 SPED	BIRMITRAPUR	आगमन	02:55	175 KM	205 MIN	50 SPED
	प्रस्थान	02:15					प्रस्थान	03:05			
MURANGABAD	आगमन	06:00	195 KM	240 MIN	45 SPED	RAUKELA	आगमन	03:44	40 KM	40 MIN	60 SPED
	प्रस्थान	06:34					प्रस्थान	04:00			
PATNA	आगमन	10:30	145 KM	230 MIN	40 SPED	JHARSUGUDA	आगमन	06:19	130 KM	150 MIN	60 SPED
	प्रस्थान						प्रस्थान				
	आगमन						आगमन				
	प्रस्थान						प्रस्थान				
	आगमन						आगमन				
	प्रस्थान						प्रस्थान				
	आगमन						आगमन				
	प्रस्थान						प्रस्थान				
	आगमन						आगमन				
	प्रस्थान						प्रस्थान				
	आगमन						आगमन				
	प्रस्थान						प्रस्थान				
	आगमन						आगमन				
	प्रस्थान						प्रस्थान				
	आगमन						आगमन				
	प्रस्थान						प्रस्थान				
	आगमन						आगमन				
	प्रस्थान						प्रस्थान				
	आगमन						आगमन				
	प्रस्थान						प्रस्थान				
	आगमन						आगमन				
	प्रस्थान						प्रस्थान				
	आगमन						आगमन				
	प्रस्थान						प्रस्थान				
	आगमन						आगमन				
	प्रस्थान						प्रस्थान				

आवेदक का हस्ताक्षर

## समय-सारणी का प्रपत्र

वाहन स्वामी- VICKY KUMAR

वाहन संख्या- BR-44P/8784

मार्ग संख्या- PAGE NO 10- R001 NO 13

मार्ग का नाम(भाया सहित)- RAUKELA TO SASARAM BIHAR VIA BIRMITRAPUR SIMDEGA GUMLA KURU DOLTANGANJ AU RANGABADI DEHARI

मार्ग की कुल दूरी (K.M.में)- 375 KM

मार्ग में पड़ने वाले प्राधिकार का नाम- BIHAR JHARKHAND ODISHA

वहरव स्थल का नाम	आगमन / प्रस्थान	आगमन प्रस्थान का समय	वहरव स्थल की दूरी कि०मी० में	दूरी तय करने में लागत का समय मिनट में	ए प्रपत्र के बीच वाहन की परिवहन की गति (कि०मी० प्रति घंटा)	वहरव स्थल का नाम	आगमन प्रस्थान	आगमन प्रस्थान का समय	वहरव स्थल की दूरी कि०मी० में	दूरी तय करने में लागत का समय मिनट में	ए प्रपत्र के बीच वाहन की परिवहन की गति (कि०मी० प्रति घंटा)
Stoppage	प्रस्थान						प्रस्थान				
RAUKELA	आगमन					SASARAM	आगमन				
	प्रस्थान	17:25					प्रस्थान	17:20			
BIRMITRAPUR	आगमन	18:20	40 KM	60 MIN	40 SPED	DEHARI	आगमन	18:05	20 KM	30 MIN	40 SPED
	प्रस्थान	18:29					प्रस्थान	18:25			
SIMDEGA	आगमन	19:44	46 KM	70 MIN	40 SPED	AURANGABAD	आगमन	19:15	30 KM	45 MIN	40 SPED
	प्रस्थान	19:54					प्रस्थान	19:54			
GUMLA	आगमन	21:50	78 KM	117 MIN	40 SPED	DOLTANGANJ	आगमन	22:20	96 KM	144 MIN	40 SPED
	प्रस्थान	21:59					प्रस्थान	22:50			
KURU	आगमन	23:45	71 KM	106 MIN	40 SPED	KURU	आगमन	01:40	110 KM	170 MIN	40 SPED
	प्रस्थान	00:20					प्रस्थान	01:50			
DOLTANGANJ	आगमन	03:30	110 KM	170 MIN	40 SPED	GUMLA	आगमन	03:00	71 KM	106 MIN	40 SPED
	प्रस्थान	03:55					प्रस्थान	03:09			
AURANGABAD	आगमन	06:20	96 KM	144 MIN	40 SPED	SIMDEGA	आगमन	05:06	78 KM	117 MIN	40 SPED
	प्रस्थान	06:54					प्रस्थान	05:34			
DEHARI	आगमन	07:39	30 KM	45 MIN	40 SPED	BIRMITRAPUR	आगमन	06:34	46 KM	70 MIN	40 SPED
	प्रस्थान	07:59					प्रस्थान	06:44			
SASARAM	आगमन	08:26	20 KM	30 MIN	40 SPED	RAUKELA	आगमन	07:39	40 KM	60 MIN	40 SPED
	प्रस्थान						प्रस्थान				
	आगमन						आगमन				
	प्रस्थान						प्रस्थान				
	आगमन						आगमन				
	प्रस्थान						प्रस्थान				
	आगमन						आगमन				
	प्रस्थान						प्रस्थान				
	आगमन						आगमन				
	प्रस्थान						प्रस्थान				
	आगमन						आगमन				
	प्रस्थान						प्रस्थान				
	आगमन						आगमन				
	प्रस्थान						प्रस्थान				
	आगमन						आगमन				
	प्रस्थान						प्रस्थान				
	आगमन						आगमन				
	प्रस्थान						प्रस्थान				
	आगमन						आगमन				
	प्रस्थान						प्रस्थान				

विजयी कृष्णा

Vicky Kumar  
आवेदक का हस्ताक्षर

समय - स्थानों का पत्र

मालिक का नाम - सगोज कुमार

वाहन संख्या - BR 25 PA 5588

मार्ग संख्या - 0D 011 (बिहार उड़ीसा अन्तर्राष्ट्रीय मार्ग)

मार्ग का नाम - राउरकेला से सासाराम, भया विरगिनापुर, सिगडेगा, गुमला, कुडु, डालदगंज, औरंगाबाद, डिहरी

मार्ग की कुल दूरी (K.M.) - 554 K.M.

दृष्टाव स्थल का नाम	आगमन / प्रस्थान	आगमन / प्रस्थान का समय	उत्पन्न स्थल की दूरी कि.मी. में	दूरी तय करने में लगने वाला समय मिनट में	दो पड़तों के बीच वाहन के गतिमान की गति
सासाराम	प्रस्थान	16:40	-	-	-
डिहरी	आगमन	17:15	20 K.M.	35 मिनट	30 K.M/H
	प्रस्थान	17:30	-	-	-
औरंगाबाद	आगमन	18:10	28 K.M.	40 मिनट	40 K.M/H
	प्रस्थान	18:25	-	-	-
डालदगंज	आगमन	20:45	96 K.M.	140 मिनट	40 K.M/H
	प्रस्थान	21:05	-	-	-
कुडु	आगमन	00:01	111 K.M.	176 मिनट	40 K.M/H
	प्रस्थान	00:05	-	-	-
गुमला	आगमन	01:35	111 K.M.	90 मिनट	50 K.M/H
	प्रस्थान	01:40	-	-	-
विरगिनापुर	आगमन	03:40	118 K.M.	120 मिनट	40 K.M/H
	प्रस्थान	03:45	-	-	-
विरगिनापुर	आगमन	04:45	146 K.M.	60 मिनट	50 K.M/H
	प्रस्थान	04:50	-	-	-
राउरकेला	आगमन	05:50	138 K.M.	60 मिनट	40 K.M/H
	प्रस्थान	18:30	-	-	-
विरगिनापुर	आगमन	19:30	138 K.M.	60 मिनट	40 K.M/H
	प्रस्थान	19:35	-	-	-
सिगडेगा	आगमन	20:40	146 K.M.	65 मिनट	40 K.M/H
	प्रस्थान	20:55	-	-	-
गुमला	आगमन	22:55	178 K.M.	120 मिनट	40 K.M/H
	प्रस्थान	23:05	-	-	-
कुडु	आगमन	00:40	171 K.M.	95 मिनट	40 K.M/H
	प्रस्थान	00:45	-	-	-
डालदगंज	आगमन	03:45	111 K.M.	180 मिनट	40 K.M/H
	प्रस्थान	04:00	-	-	-
औरंगाबाद	आगमन	06:25	96 K.M.	145 मिनट	40 K.M/H
	प्रस्थान	06:35	-	-	-
डिहरी	आगमन	07:05	28 K.M.	30 मिनट	60 K.M/H
	प्रस्थान	07:15	-	-	-
सासाराम	आगमन	07:45	20 K.M.	30 मिनट	40 K.M/H

आपक का हस्ताक्षर  
मालिक का नाम

समय - सारणी का प्रपत्र

मालिक का नाम - मनोज कुमार  
वाहन संख्या - BR25 PA 4488 -

मार्ग संख्या - OD 011. (बिहार, उड़ीसा अन्तर्राष्ट्रीय मार्ग)

मार्ग का नाम - राउरकेला से सासाराम, गया, बिरभित्रापुर, सिमडेगा, गुमला, कुडु, डालटगंज, औरंगाबाद, डिहरी

मार्ग की कुल दूरी (K.M. में) - 554 K.M.

ठहराव स्थल का नाम	आगमन / प्रस्थान	आगमन / प्रस्थान का समय	ठहराव स्थल की दूरी कि०मी० में	दूरी तय करने में लगाने वाला समय (मिनट में)	दो पड़ावों के बीच वाहन की परिधातनी गती कि०मी०/घंटा
सासाराम	प्रस्थान	16:40	—	—	—
डिहरी	आगमन	17:15	20 K.M.	35 मिनट	30 Km/H
	प्रस्थान	17:30			
औरंगाबाद	आगमन	18:10	28 K.M.	40 मिनट	40 Km/H
	प्रस्थान	18:25			
डालटगंज	आगमन	20:45	96 K.M.	140 मिनट	40 Km/H
	प्रस्थान	21:05			
कुडु	आगमन	00:01	111 K.M.	176 मिनट	40 Km/H
	प्रस्थान	00:05			
गुमला	आगमन	01:35	71 K.M.	90 मिनट	50 Km/H
	प्रस्थान	01:40			
सिमडेगा	आगमन	03:40	78 K.M.	120 मिनट	40 Km/H
	प्रस्थान	03:45			
बिरभित्रापुर	आगमन	04:45	46 K.M.	60 मिनट	50 Km/H
	प्रस्थान	04:50			
राउरकेला	आगमन	05:50	38 K.M.	60 मिनट	40 Km/H
	प्रस्थान	18:30			
बिरभित्रापुर	आगमन	19:30	38 K.M.	60 मिनट	40 Km/H
	प्रस्थान	19:35			
सिमडेगा	आगमन	20:40	46 K.M.	65 मिनट	40 Km/H
	प्रस्थान	20:55			
गुमला	आगमन	22:55	78 K.M.	120 मिनट	40 Km/H
	प्रस्थान	23:05			
कुडु	आगमन	00:40	71 K.M.	95 मिनट	40 Km/H
	प्रस्थान	00:45			
डालटगंज	आगमन	03:45	111 K.M.	180 मिनट	40 Km/H
	प्रस्थान	04:00			
औरंगाबाद	आगमन	06:25	96 K.M.	145 मिनट	40 Km/H
	प्रस्थान	06:35			
डिहरी	आगमन	07:05	28 K.M.	30 मिनट	60 Km/H
	प्रस्थान	07:15			
सासाराम	आगमन	07:45	20 K.M.	30 मिनट	40 Km/H

आवेदक का हस्ताक्षर

मनोज कुमार

9431198300

समय-सारणी का प्रपत्र

वाहन स्वामी - द्वारिका प्रसाद

वाहन संख्या - BR02PB-7824

मार्ग संख्या - OD016DN

मार्ग का नाम (भाया सहित)- क्यौंझर से गया (भाया चम्पुआ, नालदा, चाईबासा, टाटा, रांची, खूटी, रामगढ़, हजारीबाग, बरही, डोमी)

मार्ग की कुल दूरी (K.M. में)- 603 किलोमीटर

मार्ग में पड़ने वाले प्राधिकार का नाम- राज्य परिवहन प्राधिकार (बिहार, झारखंड, उड़ीसा)

ठहराव स्थल का नाम	आगमन / प्रस्थान	आगमन/ प्रस्थान का समय	ठहराव स्थल की दूरी कि०मी० में	दूरी तय करने में लगनेवाला समय मिनट में	दो पड़ावों के बीच वाहन के परिचालन की गति (कि०मी० प्रति घंटा)	ठहराव स्थल का नाम	आगमन / प्रस्थान	आगमन/ प्रस्थान का समय	ठहराव स्थल की दूरी कि०मी० में	दूरी तय करने में लगनेवाला समय मिनट में	दो पड़ावों के बीच वाहन के परिचालन की गति (कि०मी० प्रति घंटा)
KYONJHAR	प्रस्थान	14:05	--	--	---	GAYA	प्रस्थान	19:00	--	--	--
CHAMPUA	आगमन	14:57	52	52	60	DOBHI	आगमन	19:30	30	30	60
	प्रस्थान	15:05					प्रस्थान	19:40			
NALDA	आगमन	15:48	43	43	60	BARHI	आगमन	20:05	64	64	60
	प्रस्थान	16:00					प्रस्थान	20:15			
CHAIBASA	आगमन	17:17	77	77	60	HAZARIBAG	आगमन	20:55	40	40	60
	प्रस्थान	17:27					प्रस्थान	21:05			
TATA	आगमन	18:30	62	62	60	RAMGARH	आगमन	21:55	50	50	60
	प्रस्थान	18:40					प्रस्थान	22:05			
RANCHI	आगमन	20:50	130	130	60	KHUTI	आगमन	23:35	87	87	60
	प्रस्थान	21:00					प्रस्थान	23:45			
KHUTI	प्रस्थान	21:33	33	33	60	RANCHI	आगमन	01:20	33	33	60
	आगमन	21:43					प्रस्थान	01:30			
RAMGARH	आगमन	23:10	87	87	60	TATA	आगमन	03:40	130	130	60
	प्रस्थान	23:20					प्रस्थान	03:50			
HAZARIBAG	आगमन	01:10	50	50	60	CHAIBASA	आगमन	04:12	62	62	60
	प्रस्थान	01:20					प्रस्थान	04:20			
BARHI	आगमन	02:00	40	40	60	NALDA	आगमन	05:37	77	77	60
	प्रस्थान	02:10					प्रस्थान	05:47			
DOBHI	आगमन	03:15	64	64	60	CHAMPUA	आगमन	06:30	43	43	60
	प्रस्थान	03:25					प्रस्थान	06:40			
GAYA	आगमन	03:55	30	30	60	KYONJHAR	आगमन	07:32	52	52	60
	प्रस्थान						प्रस्थान				
	आगमन						आगमन				
	प्रस्थान						प्रस्थान				
	आगमन						आगमन				
	प्रस्थान						प्रस्थान				
	आगमन						आगमन				
	प्रस्थान						प्रस्थान				
	आगमन						आगमन				
	प्रस्थान						प्रस्थान				
	आगमन						आगमन				
	प्रस्थान						प्रस्थान				
	आगमन						आगमन				
	प्रस्थान						प्रस्थान				

*Dwarika prasad*

समय-सारणी का प्रपत्र

वाहन स्वामी - द्वारिका प्रसाद

वाहन संख्या - BR02PC-6024

मार्ग संख्या - 09023

मार्ग का नाम (भाया सहित)- BONAIGRAH TO RANIGANJ, VIA- ROURKELA, BIRAMITRAPUR, SIMDEGA, GUMLA, LOHARDEGA, CHATRA, SHERGHATI, GAYA

मार्ग की कुल दूरी (K.M. में)- 545 -

मार्ग में पड़ने वाले प्राधिकार का नाम- बिहार, झारखंड, उड़ीसा

उहराव स्थल का नाम	आगमन / प्रस्थान	आगमन/ प्रस्थान का समय	उहराव स्थल की दूरी कि०मी० में	दूरी तय करने में लगनेवाला समय मिनट में	दो पडावों के बीच वाहन के परिचालन की गति (कि०मी० प्रति घंटा)	उहराव स्थल का नाम	आगमन / प्रस्थान	आगमन/ प्रस्थान का समय	उहराव स्थल की दूरी कि०मी० में	दूरी तय करने में लगनेवाला समय मिनट में	दो पडावों के बीच वाहन के परिचालन की गति (कि०मी० प्रति घंटा)
BONAIGRAH	प्रस्थान	13:35	--	--	--	RANIGANJ	प्रस्थान	14:05	--	--	--
ROURKELA	आगमन	15:30	63	94	40	GAYA	आगमन	15:35	60	90	40
	प्रस्थान	15:39					प्रस्थान	15:40			
BIRAMITRAPUR	आगमन	16:35	38	57	40	SHERGHATI	आगमन	16:25	30	45	40
	प्रस्थान	16:45					प्रस्थान	16:30			
SIMDEGA	आगमन	17:55	46	69	40	CHATRA	आगमन	18:35	62	93	40
	प्रस्थान	18:05					प्रस्थान	18:45			
GUMLA	आगमन	20:05	78	117	40	LOHARDEGA	आगमन	21:55	97	145	40
	प्रस्थान	20:25					प्रस्थान	22:15			
LOHARDEGA,	आगमन	22:05	52	78	40	GUMLA	आगमन	23:35	52	78	40
	प्रस्थान	22:15					प्रस्थान	23:45			
CHATRA	प्रस्थान	00:40	97	145	40	SIMDEGA	आगमन	01:45	78	117	40
	आगमन	00:50					प्रस्थान	01:55			
SHERGHATI	आगमन	03:13	62	93	40	BIRAMITRAPUR	आगमन	03:05	46	69	40
	प्रस्थान	03:20					प्रस्थान	03:15			
GAYA	आगमन	04:05	30	45	40	ROURKELA	आगमन	04:12	38	57	40
	प्रस्थान	04:10					प्रस्थान	04:20			
RANIGANJ	आगमन	05:40	60	90	40	BONAIGRAH	आगमन	06:15	63	94	40
	प्रस्थान	--					प्रस्थान	--			
	आगमन						आगमन				
	प्रस्थान						प्रस्थान				

Dwarika Prasad

समय-सारणी का प्रपत्र

इन स्वामी - द्वारिका प्रसाद

वाहन संख्या - BR02PC-7824

मार्ग संख्या -

मार्ग का नाम (भाया सहित)- BONAIGRAH TO RANIGANJ, VIA- ROURKELA, BIRAMITRAPUR, SIMDEGA, GUMLA, LOHARDEGA, CHATRA, SHERGHATI, GAYA

मार्ग की कुल दूरी (K.M. में)-

मार्ग में पड़ने वाले प्राधिकार का नाम- बिहार, झारखंड, उड़ीसा

ठहराव स्थल का नाम	आगमन / प्रस्थान	आगमन/ प्रस्थान का समय	ठहराव स्थल की दूरी कि०मी० में	दूरी तय करने में लगनेवाला समय मिनट में	दो पड़ावों के बीच वाहन के परिचालन की गति (कि०मी० प्रति घंटा)	ठहराव स्थल का नाम	आगमन / प्रस्थान	आगमन/ प्रस्थान का समय	ठहराव स्थल की दूरी कि०मी० में	दूरी तय करने में लगनेवाला समय मिनट में	दो पड़ावों के बीच वाहन के परिचालन की गति (कि०मी० प्रति घंटा)
BONAIGRAH	प्रस्थान	13:35	--	--	--	RANIGANJ	प्रस्थान	14:05	--	--	--
ROURKELA	आगमन	15:30	63	94	40	GAYA	आगमन	15:35	60	90	40
	प्रस्थान	15:39					प्रस्थान	15:40			
BIRAMITRAPUR	आगमन	16:35	38	57	40	SHERGHATI	आगमन	16:25	30	45	40
	प्रस्थान	16:45					प्रस्थान	16:30			
SIMDEGA	आगमन	17:55	46	69	40	CHATRA	आगमन	18:35	62	93	40
	प्रस्थान	18:05					प्रस्थान	18:45			
GUMLA	आगमन	20:05	78	117	40	LOHARDEGA	आगमन	21:55	97	145	40
	प्रस्थान	20:25					प्रस्थान	22:15			
LOHARDEGA,	आगमन	22:05	52	78	40	GUMLA	आगमन	23:35	52	78	40
	प्रस्थान	22:15					प्रस्थान	23:45			
CHATRA	प्रस्थान	00:40	97	145	40	SIMDEGA	आगमन	01:45	78	117	40
	आगमन	00:50					प्रस्थान	01:55			
SHERGHATI	आगमन	03:13	62	93	40	BIRAMITRAPUR	आगमन	03:05	46	69	40
	प्रस्थान	03:20					प्रस्थान	03:15			
GAYA	आगमन	04:05	30	45	40	ROURKELA	आगमन	04:12	38	57	40
	प्रस्थान	04:10					प्रस्थान	04:20			
RANIGANJ	आगमन	05:40	60	90	40	BONAIGRAH	आगमन	06:15	63	94	40
	प्रस्थान	---					प्रस्थान	---			
	आगमन						आगमन				
	प्रस्थान						प्रस्थान				

Dwarika Prasad.

समय-सारणी का प्रपत्र

वाहन स्वामी -

कविता देवी

वाहन संख्या -

BR02PC-5024

मार्ग संख्या -

01023

मार्ग का नाम (भाया सहित)- **BONAIGRAH TO RANIGANJ, VIA- ROURKELA, BIRAMITRAPUR, SIMDEGA, GUMLA, LOHARDEGA, CHATRA, SHERGHATI, GAYA**

मार्ग की कुल दूरी (K.M. में)- 545-

मार्ग में पड़ने वाले प्राधिकार का नाम- विहार, झारखंड, उड़ीसा

राव स्थल का नाम	आगमन / प्रस्थान	आगमन/ प्रस्थान का समय	ठहराव स्थल की दूरी कि०मी० में	दूरी तय करने में लगनेवाला समय मिनट में	दो पड़ावों के बीच वाहन के परिचालन की गति (कि०मी० प्रति घंटा)	ठहराव स्थल का नाम	आगमन / प्रस्थान	आगमन/ प्रस्थान का समय	ठहराव स्थल की दूरी कि०मी० में	दूरी तय करने में लगनेवाला समय मिनट में	दो पड़ावों के बीच वाहन के परिचालन की गति (कि०मी० प्रति घंटा)
BONAIGRAH	प्रस्थान	05:35	--	--	--	RANIGANJ	प्रस्थान	05:10	--	--	--
ROURKELA	आगमन	07:10	63	94	40	GAYA	आगमन	06:40	60	90	40
	प्रस्थान	07:20					प्रस्थान	06:50			
BIRAMITRAPUR	आगमन	08:17	38	57	40	SHERGHATI	आगमन	07:35	30	45	40
	प्रस्थान	08:25					प्रस्थान	07:45			
SIMDEGA	आगमन	09:34	46	69	40	CHATRA	आगमन	09:25	62	93	40
	प्रस्थान	09:40					प्रस्थान	09:40			
GUMLA	आगमन	11:50	78	117	40	LOHARDEGA	आगमन	12:50	97	145	40
	प्रस्थान	12:10					प्रस्थान	12:59			
LOHARDEGA,	आगमन	13:47	52	78	40	GUMLA	आगमन	14:40	52	78	40
	प्रस्थान	13:57					प्रस्थान	14:50			
CHATRA	प्रस्थान	17:10	97	145	40	SIMDEGA	आगमन	17:20	78	117	40
	आगमन	17:20					प्रस्थान	17:40			
SHERGHATI	आगमन	19:35	62	93	40	BIRAMITRAPUR	आगमन	18:44	46	69	40
	प्रस्थान	19:40					प्रस्थान	18:50			
GAYA	आगमन	20:25	30	45	40	ROURKELA	आगमन	19:45	38	57	40
	प्रस्थान	20:30					प्रस्थान	19:55			
RANIGANJ	आगमन	22:30	60	90	40	BONAIGRAH	आगमन	22:20	63	94	40
	प्रस्थान	--					प्रस्थान	--			
	आगमन						आगमन				
	प्रस्थान						प्रस्थान				

Kavita Devi

समय-सारणी का प्रपत्र

वाहन स्वामी -

कविता देवी

वाहन संख्या -

BR02PC-5924

मार्ग संख्या -

0D023

मार्ग का नाम (भाया सहित)- **BONAIGRAH TO RANIGANJ, VIA- ROURKELA, BIRAMITRAPUR, SIMDEGA, GUMLA, LOHARDEGA, CHATRA, SHERGHATI, GAYA**

मार्ग की कुल दूरी (K.M. में)- 545

मार्ग में पड़ने वाले प्राधिकार का नाम- बिहार, झारखंड, उड़ीसा

ठहराव स्थल का नाम	आगमन / प्रस्थान	आगमन/ प्रस्थान का समय	ठहराव स्थल की दूरी कि०मी० में	दूरी तय करने में लगनेवाला समय मिनट में	दो पड़ावों के बीच वाहन के परिचालन की गति (कि०मी० प्रति घंटा)	ठहराव स्थल का नाम	आगमन / प्रस्थान	आगमन/ प्रस्थान का समय	ठहराव स्थल की दूरी कि०मी० में	दूरी तय करने में लगनेवाला समय मिनट में	दो पड़ावों के बीच वाहन के परिचालन की गति (कि०मी० प्रति घंटा)
ONAIGRAH	प्रस्थान	05:35	--	--	--	RANIGANJ	प्रस्थान	05:10	--	--	--
ROURKELA	आगमन	07:10	63	94	40	GAYA	आगमन	06:40	60	90	40
	प्रस्थान	07:20					प्रस्थान	06:50			
BIRAMITRAPUR	आगमन	08:17	38	57	40	SHERGHATI	आगमन	07:35	30	45	40
	प्रस्थान	08:25					प्रस्थान	07:45			
SIMDEGA	आगमन	09:34	46	69	40	CHATRA	आगमन	09:25	62	93	40
	प्रस्थान	09:40					प्रस्थान	09:40			
GUMLA	आगमन	11:50	78	117	40	LOHARDEGA	आगमन	12:50	97	145	40
	प्रस्थान	12:10					प्रस्थान	12:59			
LOHARDEGA,	आगमन	13:47	52	78	40	GUMLA	आगमन	14:40	52	78	40
	प्रस्थान	13:57					प्रस्थान	14:50			
CHATRA	प्रस्थान	17:10	97	145	40	SIMDEGA	आगमन	17:20	78	117	40
	आगमन	17:20					प्रस्थान	17:40			
SHERGHATI	आगमन	19:35	62	93	40	BIRAMITRAPUR	आगमन	18:44	46	69	40
	प्रस्थान	19:40					प्रस्थान	18:50			
GAYA	आगमन	20:25	30	45	40	ROURKELA	आगमन	19:45	38	57	40
	प्रस्थान	20:30					प्रस्थान	19:55			
RANIGANJ	आगमन	22:30	60	90	40	BONAIGRAH	आगमन	22:20	63	94	40
	प्रस्थान	--					प्रस्थान	--			
	आगमन						आगमन				
	प्रस्थान						प्रस्थान				

Kavita Devi

समय-सारणी का प्रपत्र

वाहन स्वामी - द्वारिका प्रसाद  
 वाहन संख्या - BR02PB-6024  
 मार्ग संख्या - OD016DN

मार्ग का नाम (भाया सहित)- क्यौंझर से गया (भाया चम्पुआ, नालदा, चाईबासा, टाटा, रांची, खूटी, रामगढ़, हजारीबाग, बरही, डोमी)

मार्ग की कुल दूरी (K.M. में)- 603 किलोमीटर

मार्ग में पड़ने वाले प्राधिकार का नाम- राज्य परिवहन प्राधिकार (बिहार, झारखंड, उड़ीसा)

ठहराव स्थल का नाम	आगमन / प्रस्थान	आगमन / प्रस्थान का समय	ठहराव स्थल की दूरी कि०मी० में	दूरी तय करने में लगनेवाला समय मिनट में	दो पड़ावों के बीच वाहन के परिचालन की गति (कि०मी० प्रति घंटा)	ठहराव स्थल का नाम	आगमन / प्रस्थान	आगमन / प्रस्थान का समय	ठहराव स्थल की दूरी कि०मी० में	दूरी तय करने में लगनेवाला समय मिनट में	दो पड़ावों के बीच वाहन के परिचालन की गति (कि०मी० प्रति घंटा)
KYONJHAR	प्रस्थान	14:05	--	--	---	GAYA	प्रस्थान	19:00	--	--	--
CHAMPUA	आगमन	14:57	52	52	60	DOBHI	आगमन	19:30	30	30	60
	प्रस्थान	15:05					प्रस्थान	19:40			
NALDA	आगमन	15:48	43	43	60	BARHI	आगमन	20:05	64	64	60
	प्रस्थान	16:00					प्रस्थान	20:15			
CHAIBASA	आगमन	17:17	77	77	60	HAZARIBAG	आगमन	20:55	40	40	60
	प्रस्थान	17:27					प्रस्थान	21:05			
TATA	आगमन	18:30	62	62	60	RAMGARH	आगमन	21:55	50	50	60
	प्रस्थान	18:40					प्रस्थान	22:05			
RANCHI	आगमन	20:50	130	130	60	KHUTI	आगमन	23:35	87	87	60
	प्रस्थान	21:00					प्रस्थान	23:45			
KHUTI	प्रस्थान	21:33	33	33	60	RANCHI	आगमन	01:20	33	33	60
	आगमन	21:43					प्रस्थान	01:30			
AMGARH	आगमन	23:10	87	87	60	TATA	आगमन	03:40	130	130	60
	प्रस्थान	23:20					प्रस्थान	03:50			
AZARIBAG	आगमन	01:10	50	50	60	CHAIBASA	आगमन	04:12	62	62	60
	प्रस्थान	01:20					प्रस्थान	04:20			
BARHI	आगमन	02:00	40	40	60	NALDA	आगमन	05:37	77	77	60
	प्रस्थान	02:10					प्रस्थान	05:47			
DOBHI	आगमन	03:15	64	64	60	CHAMPUA	आगमन	06:30	43	43	60
	प्रस्थान	03:25					प्रस्थान	06:40			
GAYA	आगमन	03:55	30	30	60	KYONJHAR	आगमन	07:32	52	52	60
	प्रस्थान						प्रस्थान				
	आगमन						आगमन				
	प्रस्थान						प्रस्थान				
	आगमन						आगमन				
	प्रस्थान						प्रस्थान				
	आगमन						आगमन				
	प्रस्थान						प्रस्थान				
	आगमन						आगमन				
	प्रस्थान						प्रस्थान				
	आगमन						आगमन				
	प्रस्थान						प्रस्थान				
	आगमन						आगमन				
	प्रस्थान						प्रस्थान				

Dwarika Prasad

## PROPOSED TIME AND TABLE

Applicant Name: Nasreen Parween

Route: - ROURKELA TO BUXAR VIA

AMITRAPUR, SIMDEGA, GUMLA, LOGARDEGA, LATEHAR, DALTANGANJ, AURANGABAD, DEHRI, BIKRAMGANJ, MALYABAD

Tram No: - BR02PC0932


Tram No - ROOT 31

### UP

STOPPAGE	ARRIVAL TIME	DEPARTURE TIME	KM	TIME MINUTE	SPEED PR HOUR
Tram	---	14:10:00 PM	0	0	0
Aurangabad	16:05:00 PM	16:10:00 PM	50	115	26
Bikramganj	16:40:00 PM	16:45:00 PM	20	30	40
Dehri	18:00:00 PM	18:05:00 PM	58	75	46
Malyabad	19:00:00 PM	19:05:00 PM	30	55	33
Bikramganj	21:05:00 PM	21:10:00 PM	115	120	57
Latehar	22:40:00 PM	22:45:00 PM	85	90	56
Logardega	00:23:00 AM	00:28:00 AM	98	98	60
Gumla	01:34:00 AM	01:39:00 AM	65	66	59
Simdega	03:29:00 AM	03:34:00 AM	75	110	41
Amitrapur	05:02:00 AM	05:07:00 AM	88	88	60
Rourkela	06:02:00 AM	---	55	55	60

### DOWN

STOPPAGE	ARRIVAL TIME	DEPARTURE TIME	KM	TIME MINUTE	SPEED PR HOUR
Rourkela	---	19:29:00 PM	0	0	0
Amitrapur	20:24:00 PM	20:29:00 PM	55	55	60
Simdega	21:57:00 PM	22:02:00 PM	88	88	60
Logardega	23:52:00 PM	23:57:00 PM	75	110	41
Dehri	01:03:00 AM	01:08:00 AM	65	66	59
Bikramganj	02:46:00 AM	02:51:00 AM	98	98	60
Aurangabad	04:21:00 AM	04:26:00 AM	85	90	56
Malyabad	06:26:00 AM	06:31:00 AM	115	120	57
Bikramganj	07:26:00 AM	07:31:00 AM	30	55	33
Dehri	08:46:00 AM	08:51:00 AM	58	75	46
Logardega	09:21:00 AM	09:26:00 AM	20	30	40
Amitrapur	11:21:00 AM	---	50	115	26

  
 Applicant Signature

समय-सारणी का प्रपत्र

वाहन स्वामी - DWARIKA PRASAD

वाहन संख्या - BR01PS-7824

मार्ग संख्या - OD003DN

मार्ग का नाम (भाया सहित)- ROURKELA TO DEHRI, VIA- BIRAMITRAPUR, SIMDEGA, KHUNTI, RANCHI, KURU, DALTONGANJ, AURANGABAD.

मार्ग की कुल दूरी (K.M. में)- 523

मार्ग में पड़ने वाले प्राधिकार का नाम- राज्य परिवहन प्राधिकार (उड़ीसा, झारखंड, बिहार)

ठहराव स्थल का नाम	आगमन / प्रस्थान	आगमन/ प्रस्थान का समय	ठहराव स्थल की दूरी कि०मी० में	दूरी तय करने में लगनेवाला समय मिनट में	दो पड़ावों के बीच वाहन के परिचालन की गति (कि०मी० प्रति घंटा)	ठहराव स्थल का नाम	आगमन / प्रस्थान	आगमन/ प्रस्थान का समय	ठहराव स्थल की दूरी कि०मी० में	दूरी तय करने में लगनेवाला समय मिनट में	दो पड़ावों के बीच वाहन के परिचालन की गति (कि०मी० प्रति घंटा)
ROURKELA	प्रस्थान	21:05	--	--	--	DEHRI	प्रस्थान	16:30	--	--	--
RAMITRAPUR	आगमन	21:43	38	38	60	AURANGABAD	आगमन	16:52	22	22	60
	प्रस्थान	21:50					प्रस्थान	17:00			
SIMDEGA	आगमन	22:36	46	46	60	DALTONGANJ	आगमन	18:36	96	96	60
	प्रस्थान	22:45					प्रस्थान	18:45			
KHUNTI	आगमन	00:40	115	115	60	KURU	आगमन	20:36	111	111	60
	प्रस्थान	00:50					प्रस्थान	20:45			
RANCHI	आगमन	01:23	33	33	60	RANCHI	आगमन	21:47	62	62	60
	प्रस्थान	01:33					प्रस्थान	21:55			
KURU	आगमन	02:35	62	62	60	KHUNTI	आगमन	22:28	33	33	60
	प्रस्थान	02:45					प्रस्थान	22:45			
ALTONGANJ	प्रस्थान	04:36	111	111	60	SIMDEGA	आगमन	00:40	115	115	60
	आगमन	04:55					प्रस्थान	00:50			
URANGABAD	आगमन	07:31	96	96	60	BIRAMITRAPUR	आगमन	01:36	46	46	60
	प्रस्थान	07:40					प्रस्थान	01:45			
DEHRI	आगमन	08:02	22	22	60	ROURKELA	आगमन	02:23	38	38	60
	प्रस्थान	---					प्रस्थान	---			
	आगमन						आगमन				
	प्रस्थान						प्रस्थान				
	आगमन						आगमन				
	प्रस्थान						प्रस्थान				

*Dwarika Prasad*

समय-सारणी का प्रपत्र

वाहन स्वामी - DWARIKA PRASAD

वाहन संख्या - BR01PS-6024

मार्ग संख्या - OD003DN

मार्ग का नाम (भाया सहित)- ROURKELA TO DEHRI, VIA- BIRAMITRAPUR, SIMDEGA, KHUNTI, RANCHI, KURU, DALTONGANJ, AURANGABAD.

मार्ग की कुल दूरी (K.M. में)- 528 KM

मार्ग में पड़ने वाले प्राधिकार का नाम- राज्य परिवहन प्राधिकार (उड़ीसा, झारखंड, बिहार)

ठहराव स्थल का नाम	आगमन / प्रस्थान	आगमन/ प्रस्थान का समय	ठहराव स्थल की दूरी कि०मी० में	दूरी तय करने में लगनेवाला समय मिनट में	दो पड़ावों के बीच वाहन के परिचालन की गति (कि०मी० प्रति घंटा)	ठहराव स्थल का नाम	आगमन / प्रस्थान	आगमन/ प्रस्थान का समय	ठहराव स्थल की दूरी कि०मी० में	दूरी तय करने में लगनेवाला समय मिनट में	दो पड़ावों के बीच वाहन के परिचालन की गति (कि०मी० प्रति घंटा)
ROURKELA	प्रस्थान	21:05	--	--	--	DEHRI	प्रस्थान	16:30	--	--	--
BIRAMITRAPUR	आगमन	21:43	38	38	60	AURANGABAD	आगमन	16:52	22	22	60
	प्रस्थान	21:50					प्रस्थान	17:00			
SIMDEGA	आगमन	22:36	46	46	60	DALTONGANJ	आगमन	18:36	96	96	60
	प्रस्थान	22:45					प्रस्थान	18:45			
KHUNTI	आगमन	00:40	115	115	60	KURU	आगमन	20:36	111	111	60
	प्रस्थान	00:50					प्रस्थान	20:45			
RANCHI	आगमन	01:23	33	33	60	RANCHI	आगमन	21:47	62	62	60
	प्रस्थान	01:33					प्रस्थान	21:55			
KURU	आगमन	02:35	62	62	60	KHUNTI	आगमन	22:28	33	33	60
	प्रस्थान	02:45					प्रस्थान	22:45			
DALTONGANJ	प्रस्थान	04:36	111	111	60	SIMDEGA	आगमन	00:40	115	115	60
	आगमन	04:55					प्रस्थान	00:50			
AURANGABAD	आगमन	07:31	96	96	60	BIRAMITRAPUR	आगमन	01:36	46	46	60
	प्रस्थान	07:40					प्रस्थान	01:45			
DEHRI	आगमन	08:02	22	22	60	ROURKELA	आगमन	02:23	38	38	60
	प्रस्थान	---					प्रस्थान	---			
	आगमन						आगमन				
	प्रस्थान						प्रस्थान				
	आगमन						आगमन				
	प्रस्थान						प्रस्थान				

Dwarkanika prasad.

## PROPOSED TIME AND TABLE

Name : Md Shamsh Tabrez Khan

Route : - ROURKELA TO BUXAR VIA

BIRAMITRAPUR, SIMDEGA, GUMLA, LOGARDEGA, LATEHAR, DAL TANGANJ, AURANGABAD, DEHRI, BIKRAMGANJ, MALYABAD

VEHICAL NO : - BR02PC0931

ROUTE NO - ROOT 031

### UP

STOPPAGE	ARRIVAL TIME	DEPARTURE TIME	KM	TIME MINUTE	SPEED PR HOUR
Buxar	---	14:10:00 PM	0	0	0
Malyabag	16:05:00 PM	16:10:00 PM	50	115	26
Bikramganj	16:40:00 PM	16:45:00 PM	20	30	40
Dehri	18:00:00 PM	18:05:00 PM	58	75	46
Aurangabad	19:00:00 PM	19:05:00 PM	30	55	33
Daltanganj	21:05:00 PM	21:10:00 PM	115	120	57
Latehar	22:40:00 PM	22:45:00 PM	85	90	56
Lohardega	00:23:00 AM	00:28:00 AM	98	98	60
Gumla	01:34:00 AM	01:39:00 AM	65	66	59
Simdega	03:29:00 AM	03:34:00 AM	75	110	41
Biramitrapur	05:02:00 AM	05:07:00 AM	88	88	60
Rurkela	06:02:00 AM	----	55	55	60

### DOWN

STOPPAGE	ARRIVAL TIME	DEPARTURE TIME	KM	TIME MINUTE	SPEED PR HOUR
Rurkela	----	19:29:00 PM	0	0	0
Biramitrapur	20:24:00 PM	20:29:00 PM	55	55	60
Simdega	21:57:00 PM	22:02:00 PM	88	88	60
Gumla	23:52:00 PM	23:57:00 PM	75	110	41
Lohardega	01:03:00 AM	01:08:00 AM	65	66	59
Latehar	02:46:00 AM	02:51:00 AM	98	98	60
Daltanganj	04:21:00 AM	04:26:00 AM	85	90	56
Aurangabad	06:26:00 AM	06:31:00 AM	115	120	57
Dehri	07:26:00 AM	07:31:00 AM	30	55	33
Bikramganj	08:46:00 AM	08:51:00 AM	58	75	46
Malyabag	09:21:00 AM	09:26:00 AM	20	30	40
Buxar	11:21:00 AM	----	50	115	26

*Md Shamsh Tabrez Khan*  
Applicant Signature

## PROPOSED TIME AND TABLE

Name : Md Shamsh Tabrez Khan

Route : - BONAIGARH TO RANIGANJ VIA

Rourkela, Biramitrapur, Simdega, Gumla, Lohardega, Chatra, Sherghati, Gaya

VEHICAL NO : - BR02PB4105

ROUTE NO - 0D 023

### UP

STOPPAGE	ARRIVAL TIME	DEPARTURE TIME	KM	TIME MINUTE	SPEED PR HOUR
Raniganj	----	16:59:00 PM	0	0	0
Gaya	18:16:00 PM	18:21:00 PM	80	87	55
Sherghati	19:05:00 PM	19:10:00 PM	40	44	55
Chatra	20:35:00 PM	20:40:00 PM	78	85	55
Lohardega	22:25:00 PM	22:30:00 PM	96	105	55
Gumla	23:28:00 PM	23:33:00 PM	53	58	55
Simdega	00:58:00 AM	01:03:00 AM	78	85	55
Biramitrapur	01:51:00 AM	01:56:00 AM	44	48	55
Rourkela	02:33:00 AM	02:38:00 AM	34	37	55
Bonaigarh	03:41:00 AM	----	58	63	55

### DOWN

STOPPAGE	ARRIVAL TIME	DEPARTURE TIME	KM	TIME MINUTE	SPEED PR HOUR
Bonaigarh	----	19:30:00 PM	0	0	0
Rourkela	20:33:00 PM	20:38:00 PM	58	63	55
Biramitrapur	21:25:00 PM	21:30:00 PM	44	48	55
Simdega	22:58:00 PM	23:03:00 PM	78	85	55
Gumla	00:01:00 AM	00:06:00 AM	53	58	55
Lohardega	01:51:00 AM	01:56:00 PM	96	105	55
Chatra	03:21:00 AM	03:26:00 AM	78	85	55
Sherghati	04:10:00 AM	04:15:00 AM	40	44	55
Gaya	05:42:00 AM	05:57:00 AM	80	87	55
Raniganj	07:14:00 AM	----	80	87	55

*md shamsh Tabrez Khan*

Applicant Signature

## PROPOSED TIME AND TABLE

Tabrez Khan

BIRAMITRAPUR TO RANIGANJ VIA  
Biramitrapur, Simdega, Gumla, Lohardega, Chatra, Sherghati, Gaya

No: - BR02PB4107

0-00 023

### UP

STOPPAGE	ARRIVAL TIME	DEPARTURE TIME	KM	TIME MINUTE	SPEED PR HOUR
Raniganj	---	16:59:00 PM	0	0	0
Gaya	18:16:00 PM	18:21:00 PM	80	87	55
Sherghati	19:05:00 PM	19:10:00 PM	40	44	55
Chatra	20:35:00 PM	20:40:00 PM	78	85	55
Lohardega	22:25:00 PM	22:30:00 PM	96	105	55
Gumla	23:28:00 PM	23:33:00 PM	53	58	55
Simdega	00:58:00 AM	01:03:00 AM	78	85	55
Biramitrapur	01:51:00 AM	01:56:00 AM	44	48	55
Rourkela	02:33:00 AM	02:38:00 AM	34	37	55
Bonaigarh	03:41:00 AM	---	58	63	55

### DOWN

STOPPAGE	ARRIVAL TIME	DEPARTURE TIME	KM	TIME MINUTE	SPEED PR HOUR
Bonaigarh	----	19:30:00 PM	0	0	0
Rourkela	20:33:00 PM	20:38:00 PM	58	63	55
Biramitrapur	21:25:00 PM	21:30:00 PM	44	48	55
Simdega	22:58:00 PM	23:03:00 PM	78	85	55
Gumla	00:01:00 AM	00:06:00 AM	53	58	55
Lohardega	01:51:00 AM	01:56:00 PM	96	105	55
Chatra	03:21:00 AM	03:26:00 AM	78	85	55
Sherghati	04:10:00 AM	04:15:00 AM	40	44	55
Gaya	05:42:00 AM	05:57:00 AM	80	87	55
Raniganj	07:14:00 AM	----	80	87	55

*ma shamsk Tase Khan*

Applicant Signature



TIME TABLE

NAME -MAHENDRA PRASAD GUPTA  
ROUTE NO -5

ROUTE NAME -PURI TO GAYA VIA-

(BHUBANESHWAR CUTTACK BALASORE BARIPADA JAMSOLA BAHARGODA TATA RANCHI RAMGARH HARAZIBAGH DOBHI BODHGAYA)  
VEHICLE NO- BR01PT3430

	ARRIVAL	DEPARTURE	DISTANCE(KM)	TIME(MIN)	SPEED (KM/H)		ARRIVAL	DEPARTURE	DISTANCE(KM)	TIME(MIN)	SPEED (KM/H)
GAYA	-	15:35	-	-	-	PURI	-	17:05	-	-	-
BODHGAYA	15:55	16:00	18	20	54	BHUBANESHWAR	18:20	18:35	61	75	48.8
DOBHI	16:30	16:32	22	30	44	CUTTACK	19:15	19:30	26	40	39
HAZARIBAG	18:32	18:35	98	120	49	BALASORE	22:30	22:35	176	180	58.66
RAMGARH	19:50	19:55	48	75	38.4	BARIPADA	23:35	23:37	59	60	59
RANCHI	20:55	21:15	41	60	41	JAMSOLA	00:30	00:32	49	53	55.47
TATA	23:45	23:50	123	150	49.2	BAHARGODA	00:40	00:42	07	08	52.5
BAHARGODA	01:30	01:32	96	100	57.6	TATA	02:20	02:25	96	98	58.77
JAMSOLA	01:40	01:42	07	08	52.5	RANCHI	04:35	04:40	123	130	56.76
BARIPADA	02:40	02:42	49	58	50.68	RAMGARH	05:25	05:30	41	45	54.66
BALASORE	03:45	03:48	59	63	56.19	HAZARIBAG	06:30	06:40	48	60	48
CUTTACK	07:20	07:25	176	212	49.81	DOBHI	08:40	08:42	98	120	49
BHUBANESHWAR	07:55	08:00	26	30	52	BODHGAYA	09:12	09:15	22	30	44
PURI	09:05	-	61	65	56.30	GAYA	09:35	-	18	20	54

## Time Table

Name- Sumit Raj

Route no.- 00002

Route- Puri to Gaya via:- Bhubaneswar, Cuttack, Balasore, Boripada, Jamsada, Pharagada, Tata, Ranchi, Ramghat  
Hazaribagh, Dehri, Badgaya

Vehicle no.- BR-01PS8949

Stoppage	Arrival Time	Departure Time	KM	Time Minutes	Stoppage	Arrival Time	Departure Time	KM	Time
Puri		18:00			Gaya		20:00		
Bhubaneswar	19:09	19:14	61	69	Badh Gaya	20:08	20:13	15	26 min
Cuttack	19:52	19:57	25	38	Dehri	20:35	20:40	24	26
Balasore	00:35	00:40	175	206	Hazaribagh	22:51	22:56	100	135
Boripada	01:46	01:51	56	66	Ramghat	00:04	00:09	48	68
Jamsada	02:34	02:44	43	48	Ranchi	01:19	01:24	46	76
Bhargota	02:53	02:58	7	9	Tata	04:14	04:19	126	170
Tata	04:56	05:01	91	116	Bahragada	06:24	06:29	94	125
Ranchi	07:51	07:56	126	170	Jamsada	06:48	06:53	11	19
Ramghat	09:06	09:11	46	70	Boripada	07:53	07:59	52	60
Hazaribagh	10:19	10:24	48	68	Balasore	09:31	09:35	26	92
Dehri	12:43	12:48	100	139	Cuttack	12:59	13:01	175	204
Badhgaya	13:16	13:21	24	33	Bhubaneswar	13:35	13:38	26	34
Gaya	13:31			26	Puri	15:07		64	78

Sumit Raj  
Applicant Signature

## Time Table

Name- Rahul Raj

Route no.- 5

Route- Puri to Gaya via - Bhubaneswar, Cuttack, Balasore, Boipada, Jamsala, Bargarh, Tata, Ranchi, Ramgarh, Haribagh, Dehli, Badimgaya

Vehicle no.- New BR-01 PS 8948

Stoppage	Arrival Time	Departure Time	KM	Time	Stoppage	Arrival Time	Departure Time	KM	Time
Puri	=	18:00	=	=	Gaya		20:00		
Bhubaneswar	19:09	19:14	61 Km	69 MIN	Badimgaya	20:08	20:13	15 Km	26 MIN
Cuttack	19:52	19:57	25 Km	38 MIN	Dehli	20:35	20:40	24 Km	26 MIN
Balasore	00:35	00:40	175 Km	206 MIN	Hararibagh	22:51	22:56	100 Km	135 MIN
Boi pada	01:46	01:51	56 Km	66 MIN	Ramgarh	00:04	00:09	48 Km	68 MIN
Jamsala	02:39	02:44	43 Km	48 MIN	Ranchi	01:19	01:24	46 Km	70 MIN
Bhargarh	02:53	02:58	7 Km	9 MIN	Tata	04:14	04:19	126 Km	170 MIN
Tata	04:56	05:01	91 Km	116 MIN	Bargarh	06:24	06:29	94 Km	125 MIN
Ranchi	07:51	07:56	126 Km	170 MIN	Jamsala	06:48	06:53	11 Km	19 MIN
Ramgarh	09:06	09:11	46 Km	70 MIN	Boipada	07:53	07:59	52 Km	60 MIN
Hararibagh	10:19	10:24	48 Km	68 MIN	Balasore	09:31	09:35	26 Km	92 MIN
Dehli	12:43	12:48	100 Km	139 MIN	Cuttack	12:59	13:01	175 Km	204 MIN
Badimgaya	13:16	13:21	24 Km	33 MIN	Bhubaneswar	13:35	13:35	26 Km	34 MIN
Gaya	13:31		15 Km	26 MIN	Puri	15:07		64 Km	78 MIN

Rahul Raj


Applicant Signature

BUS OWNER - ABHISHEK ANAND  
 BUS NO - BR01PR9566  
 ROUTE NO - ODISHA/23 - 25  
 MARG - PURI TO PATNA

VIA - JAMSHEDPUR, RANCHI, RAMGARH, HAZARIBAGH, BARHI, JHUMRITALAYA, BIHARSHARIF.

ROUTE	ARRIVAL	DEPARTURE	TIME	ROUTE	ARRIVAL	DEPARTURE	TIME
PURI	.....	14:40		PATNA	.....	14:40	
JAMSHEDPUR	23:25	23:30	446	BIHARSHARIF	16:20	16:25	80
RANCHI	02:10	02:15	126	JHUMRITALAYA	18:35	18:40	101
RAMGARH	03:15	03:20	46	BARHI	19:08	19:10	23
HAZARIBAGH	04:20	04:25	48	HAZARIBAGH	19:55	20:00	37
BARHI	05:10	05:12	37	RAMGARH	21:00	21:05	48
JHUMRITALAYA	05:40	05:45	23	RANCHI	22:05	22:10	46
BIHARSHARIF	07:55	08:00	101	JAMSHEDPUR	00:50	00:55	126
PATNA	09:40	.....	80	PURI	09:40	.....	446
			525				100
			160				130
			60				28
			60				45
			45				60
			28				60
			130				160
			100				525

*Abhishek*



BUS OWNER BHARTI DEVI

BUS NUMBER BR01PQ9466

ROUTE NO ODISHA/5 0R002

MARG- PURI TO GAYA

VIA BHUBHNESHWAR,CUTTACK,BALASORE,BARIPADA,JAMSOLA,BAHARGODA,TATA  
,RANCHI,RAMGARH,HAZARIBAGH,DOBHI,BODHGAYA

CITY NAME	ARRIVAL	DEPARTURE	KM	TIME	
PURI	-----	19:22			
BHUBHNESHWAR	20:32	20:40	61	70	
CUTTACK	21:15	21:20	26	35	
BALASORE	00:40	00:45	176	200	
BARIPADA	01:50	01:55	57	65	
JAMSOLA	02:45	02:47	43	50	
BAHARGODA	02:55	02:57	7	8	
TATA	04:37	04:40	91	100	
RANCHI	07:00	07:10	126	140	
RAMGARH	08:05	08:10	45	55	
HAZARIBAGH	09:10	09:15	50	60	
DOBHI	11:05	11:07	100	110	
BODHGAYA	11:33	11:35	24	26	
GAYA	11:55		15	20	

CITY NAME	ARRIVAL	DEPARTURE	KM	TIME	
GAYA	-----	17:00			
BODHGAYA	17:20	17:22	15	20	
DOBHI	17:48	17:50	24	26	
HAZARIBAGH	19:40	19:45	100	110	
RAMGARH	20:45	20:50	50	60	
RANCHI	21:45	21:55	45	55	
TATA	00:15	00:18	126	140	
BAHARGORA	01:58	02:00	91	100	
JAMSOLA	02:08	02:10	7	8	
BARIPADA	03:00	03:05	43	50	
BALASORE	04:10	04:15	57	65	
CUTTACK	07:35	07:40	176	200	
BUBHNESHWAR	08:15	08:23	26	35	
PURI	09:33	-----	61	70	

भारती देवी

TIME TABLE

VEHICLE NUMBER : CHASSIS- MEC368EEATP195463 ENGINE- 400958D0201660

VEHICLE MODEL : NEW VEHICLE 2026

OWNER NAME : SHYAMALI PARIBAHAN Pvt. Ltd.

ROUTE NUMBER : 3 ODISHA 09

ROUTE NAME : BHUBANESWAR TO PATNA , VIA- KEOJHAR, CHAPUA,  
JAMSOLA, RANCHI, RANCHI, TATA, HAZARIBAGH, SHERGHATI,  
.. AURANGABAD, DAUDNAGAR,

पड़ाव स्थल	वाहन के आगमन का समय	वाहन के प्रस्थान का समय	दो क्रमागत पड़ावों के बीच की दूरी	उक्त दूरी को तय करने में लगने वाला समय मिनट में	दो पड़ावों के बीच वाहन के परिचालन की गति (किलोमीटर प्रति घंटा)
PATNA	-----	14:30			
DOUDNAGAR	16:40	16:45	113 K.M.	130 Min	55 प्रति घंटा
AURANGABAD	17:35	17:40	43 K.M.	50 Min	50 प्रति घंटा
SHERGHATI	18:40	18:45	56 K.M.	60 Min	55 प्रति घंटा
HAZARIBAGH	20:40	20:45	109 K.M.	115 Min	56 प्रति घंटा
RANCHI	22:25	22:30	96 K.M.	100 Min	50 प्रति घंटा
TATA	00:50	00:05	140 K.M.	55 Min	50 प्रति घंटा
JAMSOLA	01:50	01:55	99 K.M.	105 Min	50 प्रति घंटा
CHAPUA	04:10	04:15	132 K.M.	135 Min	60 प्रति घंटा
KEOJHAR	05:10	05:15	52 K.M.	55 Min	57 प्रति घंटा
BHUBANESWAR	09:00	17:00	216 K.M.	225 Min	56 प्रति घंटा
KEOJHAR	20:45	20:50	216 K.M.	225 Min	56 प्रति घंटा
CHAPUA	21:50	21:55	52 K.M.	55 Min	55 प्रति घंटा
JAMSOLA	00:10	00:15	135 K.M.	25 Min	60 प्रति घंटा
TATA	02:00	02:05	99 K.M.	105 Min	55 प्रति घंटा
RANCHI	04:20	04:25	126 K.M.	115 Min	55 प्रति घंटा

*As per Team*

TIME TABLE

VEHICLE NUMBER : CHASSIS- MEC368EEATP195463 ENGINE- 400958D0201660

VEHICLE MODEL : NEW VEHICLE 2026

OWNER NAME : SHYAMALI PARIBAHAN Pvt. Ltd.

ROUTE NUMBER : 3 ODISHA

ROUTE NAME : BHUBANESWAR TO PATNA , VIA- KEOJHAR, CHAPUA,  
JAMSOLA, RANCHI, RANCHI, TATA, HAZARIBAGH, SHERGHATI,  
AURANGABAD, DAUDNAGAR,

पड़ाव स्थल	वाहन के आगमन का समय	वाहन के प्रस्थान का समय	दो क्रमागत पड़ावों के बीच की दूरी	उक्त दूरी को तय करने में लगने वाला समय मिनट में	दो पड़ावों के बीच वाहन के परिचालन की गति (किलोमीटर प्रति घंटा)
PATNA	-----	14:30			
DOUDNAGAR	16:40	16:45	113 K.M.	130 Min	55 प्रति घंटा
AURANGABAD	17:35	17:40	43 K.M.	50 Min	50 प्रति घंटा
SHERGHATI	18:40	18:45	56 K.M.	60 Min	55 प्रति घंटा
HAZARIBAGH	20:40	20:45	109 K.M.	115 Min	56 प्रति घंटा
RANCHI	22:25	22:30	96 K.M.	100 Min	50 प्रति घंटा
TATA	00:50	00:05	140 K.M.	55 Min	50 प्रति घंटा
JAMSOLA	01:50	01:55	99 K.M.	105 Min	50 प्रति घंटा
CHAPUA	04:10	04:15	132 K.M.	135 Min	60 प्रति घंटा
KEOJHAR	05:10	05:15	52 K.M.	55 Min	57 प्रति घंटा
BHUBANESWAR	09:00	17:00	216K.M.	225 Min	56 प्रति घंटा
KEOJHAR	20:45	20:50	216 K.M.	225 Min	56 प्रति घंटा
CHAPUA	21:50	21:55	52 K.M.	55 Min	55 प्रति घंटा
JAMSOLA	00:10	00:15	135 K.M.	25 Min	60 प्रति घंटा
TATA	02:00	02:05	99 K.M.	105 Min	55 प्रति घंटा
RANCHI	04:20	04:25	126 K.M.	115 Min	55 प्रति घंटा

*Anam Kumari*

**TIME TABLE**

VEHICLE NUMBER : CHASSIS- MEC368EEATP19444 ENGINE- 400958D0201649

VEHICLE MODEL : NEW VEHICLE -2026

OWNER NAME : SHYAMALI PARIBAHAN Pvt. Ltd.

ROUTE NUMBER : 28 (BIHAR-ODISHA) AGREEMENT

ROUTE NAME : PURI TO BHAGALPUR, VIA-BHUBNESHWAR, CUTTACK,

BHADRAK, BALASORE, BARIPADA, JAMSOLA, BAHRAGORA

JASIDIH, DEOGHAR, SULTANGANJ

पड़ाव स्थल	वाहन के आगमन का समय	वाहन के प्रस्थान का समय	दो क्रमागत पड़ावों के बीच की दूरी	उक्त दूरी को तय करने में लगने वाला समय मिनट में	दो पड़ावों के बीच वाहन के परिचालन की गति (किलोमीटर प्रति घंटा)
BHAGALPUR	-----	14:40	00 K.M.		
SULTANGANJ	15:20	15:25	35 K.M.	40 Min	55 प्रति घंटा
DEOGHAR	17:35	17:45	120 K.M.	130 Min	50 प्रति घंटा
JASIDIH	17:57	18:00	9 K.M.	12 Min	50 प्रति घंटा
BAHRAGORA	01:00	01:05	350 K.M.	420 Min	50 प्रति घंटा
JAMSOLA	01:18	01:20	10 K.M.	12 Min	50 प्रति घंटा
BARIPADA	02:20	02:25	52 K.M.	55 Min	52 प्रति घंटा
BALASOR	03:25	03:30	57 K.M.	60 Min	57 प्रति घंटा
BHADRAK	04:50	04:55	70 K.M.	80 Min	57 प्रति घंटा
CUTTACK	06:55	07:05	105 K.M.	120 Min	55 प्रति घंटा
BHUBNESHWAR	07:35	07:45	25 K.M.	30 Min	50 प्रति घंटा
PURI	08:50	14:50	62 K.M.	65 Min	57 प्रति घंटा
BHUBNESHWAR	16:00	16:20	62 K.M.	70 Min	50 प्रति घंटा
CUTTACK	16:50	17:00	25 K.M.	30 Min	50 प्रति घंटा
BHADRAK	19:00	19:05	105 K.M.	120 Min	50 प्रति घंटा
BALASOR	20:20	20:25	70 K.M.	75 Min	50 प्रति घंटा
BARIPADA	21:20	21:25	57 K.M.	60 Min	57 प्रति घंटा
JAMSOLA	22:22	22:25	52 K.M.	57 Min	55 प्रति घंटा
BAHRAGORA	22:37	22:40	10 K.M.	12 Min	50 प्रति घंटा
JASIDIH	05:40	05:45	350 K.M.	420 Min	50 प्रति घंटा
DEOGHAR	05:55	06:10	9 K.M.	10 Min	50 प्रति घंटा
SULTANGANJ	08:10	08:20	120 K.M.	120 Min	50 प्रति घंटा
BHAGALPUR	09:00	-----	26 K.M.	40 Min	50 प्रति घंटा

*Amun Kumar Ghosh*

15

PROPOSED TIME TABLE FOR THE ROUTE PATNA TO PURI

ROUTE NO:-  
ROUTE WITH VIA:-

28

PATNA TO PURI, VIA-BIHARSHARIF, JHUMARITALAIYA, BARHI, HAZARIBAGH,  
RAMGARH, RANCHI, JAMSHEDPUR  
BIHAR, JHARKHAND, ODISHA

REGION:-  
VEHICLE NO:-

CH-MEC368EEATP195370, EN-400958D0201676

NAME OF THE APPLICANT:-

RAJ BUS SERVICE, PATENER-GOPAL KRISHNA TIWARI

PLACE	ARRIVAL	DEPARTURE	DISTANCE BETWEEN TWO CONTINUOUS STAGE IN (KM)	PLYING TIME OF SAID DISTANCE (HH:MM)	SPEED OF VEHICLE BETWEEN TWO STOPS (KMPH)
PATNA	00:00	13:35 P.M			
BIHARSHARIF	15:13 P.M	15:18 P.M	82	01:38 H:M	50
JHUMARITALAIYA	17:20 P.M	17:25 P.M	101	02:02 H:M	50
BARHI	18:07 P.M	18:12 P.M	34	42 M	50
HAZARIBAGH	19:00 P.M	19:05 P.M	40	48 M	50
RAMGARH	20:03 P.M	20:08 P.M	48	58 H:M	50
RANCHI	21:02 P.M	21:07 P.M	45	54 M	50
JAMSHEDPUR	23:39 P.M	23:44 P.M	126	2:32 H:M	50
PURI	8:22 AM	13:35 P.M	406	08:38 H:M	50
JAMSHEDPUR	22:13 P.M	22:18 P.M	406	08:38 H:M	50
RANCHI	00:50 A.M	00:55 A.M	126	2:32 H:M	50
RAMGARH	01:49 A.M	01:54 A.M	45	54 M	50
HAZARIBAGH	02:52 A.M	02:57 A.M	48	58 M	50
BARHI	03:45 A.M	03:50 A.M	40	48 M	50
JHUMARITALAIYA	04:32 A.M	04:37 A.M	34	42 M	50
BIHARSHARIF	06:39 A.M	06:44 A.M	101	02:02 H:M	50
PATNA	08:22 A.M	00:00	82	01:38 H:M	50

*Signature*

(17)

2

**PROPOSED TIME TABLE FOR THE ROUTE PATNA TO PURI**

NO:- 28  
 WITH VIA:- PATNA TO PURI, VIA-BIHARSHARIF, JHUMARITALAIYA, BARHI, HAZARIBAGH,  
 RAMGARH, RANCHI, JAMSHEDPUR  
 ION:- BIHAR, JHARKHAND, ODISHA  
 IICLE NO:- CH-MEC368EEATP195347, EN-400958D0201545  
 ME OF THE APPLICANT:- RAJ BUS SERVICE, PATENER-GOPAL KRISHNA TIWARI

PLACE	ARRIVAL	DEPARTURE	DISTANCE BETWEEN TWO CONTINUOUS STAGE IN (KM)	PLYING TIME OF SAID DISTANCE (HH:MM)	SPEED OF VEHICLE BETWEEN TWO STOPS (KMPH)
PATNA	00:00	13:35 P.M			
BIHARSHARIF	15:13 P.M	15:18 P.M	82	01:38 H:M	50
JHUMARITALAIYA	17:20 P.M	17:25 P.M	101	02:02 H:M	50
BARHI	18:07 P.M	18:12 P.M	34	42 M	50
HAZARIBAGH	19:00 P.M	19:05 P.M	40	48 M	50
RAMGARH	20:03 P.M	20:08 P.M	48	58 H:M	50
RANCHI	21:02 P.M	21:07 P.M	45	54 M	50
JAMSHEDPUR	23:39 P.M	23:44 P.M	126	2:32 H:M	50
PURI	8:22 AM	13:35 P.M	406	08:38 H:M	50
JAMSHEDPUR	22:13 P.M	22:18 P.M	406	08:38 H:M	50
RANCHI	00:50 A.M	00:55 A.M	126	2:32 H:M	50
RAMGARH	01:49 A.M	01:54 A.M	45	54 M	50
HAZARIBAGH	02:52 A.M	02:57 A.M	48	58 M	50
BARHI	03:45 A.M	03:50 A.M	40	48 M	50
JHUMARITALAIYA	04:32 A.M	04:37 A.M	34	42 M	50
BIHARSHARIF	06:39 A.M	06:44 A.M	101	02:02 H:M	50
PATNA	08:22 A.M	00:00	82	01:38 H:M	50

*S. Patel*

समय-सारणी प्रपत्र

मालिक का नाम- SHASHI BHUSHAN SINGH

वाहन संख्या- BR02PC2121

मार्ग संख्या- ~~004104~~ 00-39

मार्ग का नाम (भावा CHAPRA To TAPARIA VIA -

सहित)- PATNA, BAKHTIYARPUR, HAZARIBAGH, RANCHI, KHUNTI, SIMDEGA, BIRMITRAPUR, ROURKELA, SUNDERGARH, MCL, HEMAGIRI

मार्ग की कुल दूरी (KM) में-

मार्ग में पढ़ने वाले अधिकार का नाम-

ठहराव स्थल का नाम	आगमन का समय	प्रस्थान का समय	ठहराव स्थल की दूरी कि०मी० में	दूरी तय करने में लगने वाला समय मिनट में	दो पढ़वों के बीच वाहन के परिचालन की गति (कि०मी० प्रति घंटा)	ठहराव स्थल का नाम	आगमन का समय	प्रस्थान का समय	ठहराव स्थल की दूरी कि०मी० में	दूरी तय करने में लगने वाला समय मिनट में	दो पढ़वों के बीच वाहन के परिचालन की गति (कि०मी० प्रति घंटा)
CHAPRA	-----	15:00				TAPARIA	-----	13:05			
PATNA	16:50	17:00	67	110	37	HEMAGIRI	13:30	13:35	21	25	50
BAKHTIYARPUR	18:10	18:15	60	70	51	MCL	14:05	14:10	25	30	50
HAZARIBAGH	22:30	22:35	190	255	45	SUNDERGARH	15:02	15:15	44	52	51
RANCHI	00:40	00:55	96	125	46	ROURKELA	17:10	17:20	99	115	52
KHUNTI	01:35	01:40	33	40	50	BIRMITRAPUR	18:10	18:15	38	50	46
SIMDEGA	03:55	04:00	115	135	51	SIMDEGA	19:10	19:15	46	55	50
BIRMITRAPUR	04:50	04:55	46	50	55	KHUNTI	21:15	21:20	115	120	58
ROURKELA	05:40	05:45	38	45	51	RANCHI	21:55	22:00	33	35	57
SUNDERGARH	07:40	07:45	99	115	52	HAZARIBAGH	00:05	00:10	96	125	46
MCL	08:35	08:40	44	50	53	BAKHTIYARPUR	04:25	04:30	190	255	45
HEMAGIRI	09:10	09:15	25	30	50	PATNA	05:40	05:50	60	70	51
TAPARIA	09:40	---	21	25	50	CHAPRA	07:40	---	67	110	37

शशी भूषण सिंह

आवेदक का हस्ताक्षर  
9835581070

समय-सारणी प्रपत्र

मालिक का नाम- SHASHI BHUSHAN SINGH

वाहन संख्या- BR02PC1212

मार्ग संख्या- ~~02041DN~~ 02 39 (02)-39

मार्ग का नाम (भावा CHAPRA To TAPARIA VIA -

सहित)- PATNA, BAKHTIYARPUR, HAZARIBAGH, RANCHI, KHUNTI, SIMDEGA, BIRMITRAPUR, ROURKELA, SUNDERGARH, MCL, HEMAGIRI

मार्ग की कुल दूरी (KM) में-

मार्ग में पढ़ने वाले अधिकार का नाम-

ठहराव स्थल का नाम	आगमन का समय	प्रस्थान का समय	ठहराव स्थल की दूरी कि०मी० में	दूरी तय करने में लगने वाला समय मिनट में	दो पड़वों के बीच वाहन के परिचालन की गति (कि०मी० प्रति घंटा)	ठहराव स्थल का नाम	आगमन का समय	प्रस्थान का समय	ठहराव स्थल की दूरी कि०मी० में	दूरी तय करने में लगने वाला समय मिनट में	दो पड़वों के बीच वाहन के परिचालन की गति (कि०मी० प्रति घंटा)
CHAPRA	-----	15:00				TAPARIA	-----	13:05			
PATNA	16:50	17:00	67	110	37	HEMAGIRI	13:30	13:35	21	25	50
BAKHTIYARPUR	18:10	18:15	60	70	51	MCL	14:05	14:10	25	30	50
HAZARIBAGH	22:30	22:35	190	255	45	SUNDERGARH	15:02	15:15	44	52	51
RANCHI	00:40	00:55	96	125	46	ROURKELA	17:10	17:20	99	115	52
KHUNTI	01:35	01:40	33	40	50	BIRMITRAPUR	18:10	18:15	38	50	46
SIMDEGA	03:55	04:00	115	135	51	SIMDEGA	19:10	19:15	46	55	50
BIRMITRAPUR	04:50	04:55	46	50	55	KHUNTI	21:15	21:20	115	120	58
ROURKELA	05:40	05:45	38	45	51	RANCHI	21:55	22:00	33	35	57
SUNDERGARH	07:40	07:45	99	115	52	HAZARIBAGH	00:05	00:10	96	125	46
MCL	08:35	08:40	44	50	53	BAKHTIYARPUR	04:25	04:30	190	255	45
HEMAGIRI	09:10	09:15	25	30	50	PATNA	05:40	05:50	60	70	51
TAPARIA	09:40	---	21	25	50	CHAPRA	07:40	---	67	110	37

शशीभूषण सिंह

आवेदक का हस्ताक्षर  
9635581070

वाहन स्वामी का नाम - RAVI SHANKAR SINGH  
वाहन संख्या - BR02PC1658  
मार्ग संख्या - OD001  
मार्ग का नाम - GAYA TO RAURKELA  
मोबाइल नं० - 9934868375

समय - सारणी

STOPPAGE	ARRIVAL TIME	DEPARTURE TIME	KM	TIME	STOPPAGE	ARRIVAL TIME	DEPARTURE TIME	KM	TIME
GAYA	.....	04:20	.....	.....	ROURKELA	.....	00:05	.....	.....
DOBHI	05:00	05:05	32	40	BIRMITRAPUR	01:05	01:15	40	60
HUNTERGANJ	05:34	05:44	19	29	SIMDEGA	02:25	02:35	47	70
CHATRA	06:41	06:51	35	57	GUMLA	04:35	04:45	80	120
BALUMATH	08:06	08:16	50	75	LOHARDAGHA	06:07	06:17	55	82
KURU	09:26	09:36	47	70	KURU	06:47	06:57	20	30
LOHARDAGHA	10:06	10:16	20	30	BALUMATH	08:07	08:17	47	70
GUMLA	11:38	11:48	55	82	CHATRA	08:32	08:42	50	75
SIMDEGA	13:48	13:58	80	120	HUNTERGANJ	09:39	09:49	35	57
BIRMITRAPUR	15:08	15:18	47	70	DOBHI	10:18	10:28	19	29
ROURKELA	16:18	.....	40	60	GAYA	11:13	.....	30	45

वाहन स्वामी का हस्ताक्षर

*रवि शंकर सिंह*

नाम - RAVI SHANKAR SINGH  
पता - AT NEW AREA, BISAR TANK  
NUTAN NAGAR, CIVIL LINES  
GAYA, BIHAR  
पिन कोड - 823001

वाहन स्वामी का नाम - HARI SHANKAR  
 वाहन संख्या - BR02PC-3851  
 मार्ग संख्या - OD001  
 मार्ग का नाम - GAYA TO RAURKELA  
 मोबाइल नं० - 9934868375

समय - सारणी

STOPPAGE	ARRIVAL TIME	DEPARTURE TIME	KM	TIME	STOPPAGE	ARRIVAL TIME	DEPARTURE TIME	KM	TIME
GAYA	.....	03:30	.....	.....	ROURKELA	.....	02:55	.....	.....
DOBHI	04:15	04:25	32	40	BIRMITRAPUR	03:55	04:05	40	60
HUNTERGANJ	04:54	05:04	19	29	SIMDEGA	05:15	05:25	47	70
CHATRA	06:01	06:11	35	57	GUMLA	07:25	07:35	80	120
BALUMATH	07:26	07:36	50	75	LOHARDAGHA	08:57	09:07	55	82
KURU	08:46	08:56	47	70	KURU	09:37	09:47	20	30
LOHARDAGHA	09:26	09:36	20	30	BALUMATH	10:57	11:07	47	70
GUMLA	10:58	11:08	55	82	CHATRA	12:22	12:32	50	75
SIMDEGA	13:08	13:18	80	120	HUNTERGANJ	13:29	13:39	35	57
BIRMITRAPUR	14:28	14:38	47	70	DOBHI	14:08	14:18	19	29
ROURKELA	15:38	.....	40	60	GAYA	15:03	.....	30	45

वाहन स्वामी का हस्ताक्षर  
*Hari Shankar*  
 नाम - HARI SHANKAR  
 पता - CHANDRALOK BHAWAN, NEW  
 AREA, BISAR TANK, CIVIL LINES  
 GAYA, BIHAR  
 पिन कोड - 823001

वाहन स्वामी का नाम - HARI SHANKAR  
वाहन संख्या - BR02PC-6451  
मार्ग संख्या - OD001  
मार्ग का नाम - GAYA TO ROURKELA  
मोबाइल नं० - 9934868375

समय - सारणी

STOPPAGE	ARRIVAL TIME	DEPARTURE TIME	KM	TIME	STOPPAGE	ARRIVAL TIME	DEPARTURE TIME	KM	TIME
GAYA	.....	20:30	.....	.....	ROURKELA	.....	19:35	.....	.....
DOBHI	21:02	21:12	32	00:32	BIRMITRAPUR	20:13	20:23	38	00:38
HUNTERGANJ	21:31	21:41	19	00:19	SIMDEGA	21:09	21:19	46	00:46
CHATRA	22:12	22:22	31	00:31	GUMLA	22:37	23:07	78	01:18
BALUMATH	23:11	23:41	49	00:49	LOHARDAGHA	00:18	00:28	71	01:11
KURU	01:11	01:21	90	01:30	KURU	00:48	00:58	20	00:20
LOHARDAGHA	01:41	01:51	20	00:20	BALUMATH	02:28	02:38	90	01:30
GUMLA	03:02	03:12	71	01:11	CHATRA	03:27	03:37	49	00:49
SIMDEGA	04:30	04:40	78	01:18	HUNTERGANJ	04:08	04:18	31	00:31
BIRMITRAPUR	05:26	05:36	46	00:46	DOBHI	04:37	04:47	19	00:19
ROURKELA	06:14	.....	38	00:38	GAYA	05:19	.....	32	00:32

वाहन स्वामी का हस्ताक्षर -

*Hari Shankar*

नाम - HARI SHANKAR

पता - CHANDRALOK BHAWAN, NEW  
AREA, BISAR TANK, CIVIL LINES,  
GAYA, BIHAR

पिन कोड - 823001

वाहन स्वामी का नाम - HARI SHANKAR  
 वाहन संख्या - BR02PC-6451  
 मार्ग संख्या - OD001  
 मार्ग का नाम - GAYA TO ROURKELA  
 मोबाइल नं० - 9934868375

समय - सारणी

STOPPAGE	ARRIVAL TIME	DEPARTURE TIME	KM	TIME	STOPPAGE	ARRIVAL TIME	DEPARTURE TIME	KM	TIME
GAYA	.....	20:30	.....	.....	ROURKELA	.....	19:35	.....	.....
DOBHI	21:02	21:12	32	00:32	BIRMITRAPUR	20:13	20:23	38	00:38
HUNTERGANJ	21:31	21:41	19	00:19	SIMDEGA	21:09	21:19	46	00:46
CHATRA	22:12	22:22	31	00:31	GUMLA	22:37	23:07	78	01:18
BALUMATH	23:11	23:41	49	00:49	LOHARDAGHA	00:18	00:28	71	01:11
KURU	01:11	01:21	90	01:30	KURU	00:48	00:58	20	00:20
LOHARDAGHA	01:41	01:51	20	00:20	BALUMATH	02:28	02:38	90	01:30
GUMLA	03:02	03:12	71	01:11	CHATRA	03:27	03:37	49	00:49
SIMDEGA	04:30	04:40	78	01:18	HUNTERGANJ	04:08	04:18	31	00:31
BIRMITRAPUR	05:26	05:36	46	00:46	DOBHI	04:37	04:47	19	00:19
ROURKELA	06:14	.....	38	00:38	GAYA	05:19	.....	32	00:32

वाहन स्वामी का हस्ताक्षर

*Hari Shankar*

नाम - HARI SHANKAR

पता - CHANDRALOK BHAWAN, NEW  
AREA, BISAR TANK, CIVIL LINES,  
GAYA, BIHAR

पिन कोड - 823001

वाहन स्वामी का नाम - RAVI SHANKAR SINGH  
वाहन संख्या - BR02PB6551  
मार्ग संख्या - OD007DN  
मार्ग का नाम - BALASOR TO PATNA  
मोबाइल नं० - 9431223051

समय - सारणी

STOPPAGE	ARRIVAL TIME	DEPARTURE TIME	KM	TIME	STOPPAGE	ARRIVAL TIME	DEPARTURE TIME	KM	TIME
BALASOR	****	14:33			PATNA	****	12:07		
BARIPADA	15:57	16:07	56	1.24	DAUDNAGAR	15:11	15:21	123	3.04
JAMSOLA	17:11	17:21	43	1.04	AURANGABAD	16:24	16:35	42	1.03
BAHARAGORA	17:42	17:52	14	0.21	SHERGHATI	17:48	18:28	49	1.13
TATA	20:06	20:36	89	2.14	HAZARIBAGH	21:17	21:27	109	2.43
RANCHI	23:42	23:52	124	3.06	RANCHI	23:43	23:53	91	2.16
HAZARIBAGH	02:08	02:18	91	2.16	TATA	02:59	03:09	124	3.06
SHERGHATI	05:01	05:11	109	2.43	BAHARAGORA	05:23	05:33	89	2.14
AURANGABAD	06:24	06:34	49	1.13	JAMSOLA	05:54	06:04	14	0.21
DAUDNAGAR	07:37	07:47	42	1.03	BARIPADA	07:08	07:18	43	1.04
PATNA	10:51	****	123	3.04	BALASOR	08:42	****	56	1.24

*Ravi Shankar Singh*  
वाहन स्वामी का हस्ताक्षर


नाम - RAVI SHANKAR SINGH  
पता - NEW AREA BISAR TANK  
NUTAN NAGAR GAYA

पिन कोड - 823001

वाहन स्वामी का नाम - RAVI SHANKAR SINGH  
वाहन संख्या - BR02PB5451  
मार्ग संख्या - OD007DN  
मार्ग का नाम - BALASOR TO PATNA  
मोबाइल नं० - 9431223051

समय - सारणी

STOPPAGE	ARRIVAL TIME	DEPARTURE TIME	KM	TIME	STOPPAGE	ARRIVAL TIME	DEPARTURE TIME	KM	TIME
BALASOR	****	14:33			PATNA	****	12:07		
BARIPADA	15:57	16:07	56	1.24	DAUDNAGAR	15:11	15:21	123	3.04
JAMSOLA	17:11	17:21	43	1.04	AURANGABAD	16:24	16:35	42	1.03
BAHARAGORA	17:42	17:52	14	0.21	SHERGHATI	17:48	18:28	49	1.13
TATA	20:06	20:36	89	2.14	HAZARIBAGH	21:17	21:27	109	2.43
RANCHI	23:42	23:52	124	3.06	RANCHI	23:43	23:53	91	2.16
HAZARIBAGH	02:08	02:18	91	2.16	TATA	02:59	03:09	124	3.06
SHERGHATI	05:01	05:11	109	2.43	BAHARAGORA	05:23	05:33	89	2.14
AURANGABAD	06:24	06:34	49	1.13	JAMSOLA	05:54	06:04	14	0.21
DAUDNAGAR	07:37	07:47	42	1.03	BARIPADA	07:08	07:18	43	1.04
PATNA	10:51	****	123	3.04	BARLASOR	08:42	****	56	1.24

  
वाहन स्वामी का हस्ताक्षर

नाम - RAVI SHANKAR SINGH  
पता - NEW AREA BISAR TANK  
NUTAN NAGAR GAYA

पिन कोड - 823001

प्रस्तावित समय-सारणी

आवेदक का नाम - जमशेद खन्

वाहन संख्या- BR02PB-6786

मार्ग संख्या- OD-16

मार्ग का नाम- (भाया सहित) गया से क्यौंझर भाया डोभी बरही, हजारीबाग, रामगढ़, खूँटी, रांची, टाटा, चाईबासा, नालदा, चम्पुआ।

मार्ग की कुल दूरी (कि०मी० में)- 603 km

ठहराव स्थल का नाम	आगमन का समय	प्रस्थान का समय	ठहराव स्थल की दूरी (कि०मी० में)	दूरी तय करने में लगने वाला समय (मिनट में)
गया	--	16.15	--	--
डोभी	17.00	17.10	30	45
बरही	18.43	18.53	62	93
हजारीबाग	19.48	20.00	37	55
रामगढ़	21.15	21.25	50	75
खूँटी	00.35	00.40	87	130
रांची	01.30	02.00	34	50
टाटा	04.50	04.57	125	170
चाईबासा	06.50	07.05	70	105
नालदा	09.00	09.10	77	115
चम्पुआ	10.00	10.10	50	50
क्यौंझर	11.28	--	52	78
क्यौंझर	--	14.50	--	--
चम्पुआ	16.08	16.18	52	78
नालदा	17.35	17.40	50	75
चाईबासा	19.25	19.35	77	115
टाटा	21.10	21.30	70	105
रांची	00.37	00.45	125	187
खूँटी	01.35	01.45	34	50
रामगढ़	03.55	04.00	87	130
हजारीबाग	05.15	05.25	50	75
बरही	06.20	06.30	37	55
डोभी	08.03	09.13	62	93
गया	09.56	--	30	45

Jamshed Khan

आवेदक का हस्ताक्षर

प्रस्तावित समय-सारणी

आवेदक का नाम - जमशद खान

वाहन संख्या- BR02PB-0181

मार्ग संख्या- OD 16

मार्ग का नाम- (भाया सहित) क्यौंझर से गया भाया चम्पुआ, नालदा, चाईबासा, टाटा, रांची, खूँटी, रामगढ़, हजारीबाग, बरही, डोभी।

मार्ग की कुल दूरी (कि०मी० में)- 603 km

ठहराव स्थल का नाम	आगमन का समय	प्रस्थान का समय	ठहराव स्थल की दूरी (कि०मी० में)	दूरी तय करने में लगने वाला समय (मिनट में)
क्यौंझर	--	13.00	--	--
चम्पुआ	14.18	14.27	52	78
नालदा	03.17	15.27	50	75
चाईबासा	17.22	17.40	77	115
टाटा	19.25	19.45	70	105
रांची	22.53	23.03	125	187
खूँटी	23.53	00.01	34	50
रामगढ़	02.10	02.20	87	130
हजारीबाग	03.35	03.45	50	75
बरही	04.40	04.45	37	55
डोभी	06.18	06.23	62	93
गया	07.08	--	30	45
गया	--	17.20	--	--
डोभी	18.05	18.10	30	45
बरही	19.43	19.53	62	93
हजारीबाग	20.48	21.00	37	55
रामगढ़	22.15	22.25	50	75
खूँटी	00.35	00.40	87	130
रांची	01.30	01.40	34	50
टाटा	04.30	04.39	125	170
चाईबासा	06.25	06.30	70	105
नालदा	08.25	08.35	77	115
चम्पुआ	09.25	21.30	50	50
क्यौंझर	10.48	--	52	78

आवेदक का हस्ताक्षर  
Jamsad Khan

प्रस्तावित समय-सारणी

आवेदक का नाम - जमशेद खान

वाहन संख्या- BR02PB-7282

मार्ग संख्या- DD07

मार्ग का नाम-- (भाया सहित) पटना से बालेश्वर भाया दाउदनगर, औरंगाबाद, शेरघाटी, हजारीबाग, रांची, टाटा, बहरागौरा, जामसोला, बारीपाड़ा।

मार्ग की कुल दूरी (कि०मी० में)- 713 Km

ठहराव स्थल का नाम	आगमन का समय	प्रस्थान का समय	ठहराव स्थल की दूरी (कि०मी० में)	दूरी तय करने में लगने वाला समय (मिनट में)
पटना	--	13.25	--	--
दाउदनगर	14.35	14.45	13	170
औरंगाबाद	15.40	15.50	37	55
शेरघाटी	17.30	17.40	50	100
हजारीबाग	20.25	20.35	110	165
रांची	00.00	00.00	96	145
टाटा	02.17	02.27	125	187
बहरागौरा	04.47	04.57	94	120
जामसोला	05.07	05.17	07	10
बारीपाड़ा	06.35	06.45	52	78
बालेश्वर	08.10	--	57	85
बालेश्वर	--	15.10	--	--
बारीपाड़ा	16.07	16.17	57	57
जामसोला	17.09	17.19	52	52
बहरागौरा	17.26	17.36	07	07
टाटा	19.10	19.20	94	94
रांची	21.25	21.55	125	125
हजारीबाग	23.31	23.41	96	96
शेरघाटी	01.31	01.41	110	110
औरंगाबाद	02.31	02.41	50	50
दाउदनगर	03.18	03.28	37	37
पटना	05.21	--	113	113

आवेदक का हस्ताक्षर  
Jamsed Khan

वाहन स्वामी का नाम -  
वाहन संख्या -  
मार्ग संख्या -  
मार्ग का नाम -  
मोबाइल नं० -

MD JAMSHED KHAN  
BR02PB5986  
OD001  
GAYA TO RAURKELA  
9431270928

समय - सारणी

STOPPAGE	ARRIVAL TIME	DEPARTURE TIME	KM	TIME	STOPPAGE	ARRIVAL TIME	DEPARTURE TIME	KM	TIME
GAYA	.....	04:20	.....	.....	ROURKELA	.....	00:05	.....	.....
DOBHI	05:00	05:05	32	40	BIRMITRAPUR	01:05	01:15	40	60
HUNTERGANJ	05:34	05:44	19	29	SIMDEGA	02:25	02:35	47	70
CHATRA	06:41	06:51	35	57	GUMLA	04:35	04:45	80	120
BALUMATH	08:06	08:16	50	75	LOHARDAGHA	06:07	06:17	55	82
KURU	09:26	09:36	47	70	KURU	06:47	06:57	20	30
LOHARDAGHA	10:06	10:16	20	30	BALUMATH	08:07	08:17	47	70
GUMLA	11:38	11:48	55	82	CHATRA	08:32	08:42	50	75
SIMDEGA	13:48	13:58	80	120	HUNTERGANJ	09:39	09:49	35	57
BIRMITRAPUR	15:08	15:18	47	70	DOBHI	10:18	10:28	19	29
ROURKELA	16:18	.....	40	60	GAYA	11:13	.....	30	45

वाहन स्वामी का हस्ताक्षर

*Jamshed Khan*

नाम - MD JAMSHED KHAN  
पता - VILL- HAMZAPUR, P.O- SHERGHATI,  
P.S- AMAS, GAYA, BIHAR  
पिन कोड 824211

वाहन स्वामी का नाम - JAMSHED KHAN  
वाहन संख्या - BR02PC-2086  
मार्ग संख्या - OD001  
मार्ग का नाम - GAYA TO ROURKELA  
मोबाइल नं० - 9431270928

समय - सारणी

STOPPAGE	ARRIVAL TIME	DEPARTURE TIME	KM	TIME	STOPPAGE	ARRIVAL TIME	DEPARTURE TIME	KM	TIME
GAYA	.....	03:30	.....	.....	ROURKELA	.....	02:55	.....	.....
DOBHI	04:15	04:25	32	40	BIRMITRAPUR	03:55	04:05	40	60
HUNTERGANJ	04:54	05:04	19	29	SIMDEGA	05:15	05:25	47	70
CHATRA	06:01	06:11	35	57	GUMLA	07:25	07:35	80	120
BALUMATH	07:26	07:36	50	75	LOHARDAGHA	08:57	09:07	55	82
KURU	08:46	08:56	47	70	KURU	09:37	09:47	20	30
LOHARDAGHA	09:26	09:36	20	30	BALUMATH	10:57	11:07	47	70
GUMLA	10:58	11:08	55	82	CHATRA	12:22	12:32	50	75
SIMDEGA	13:08	13:18	80	120	HUNTERGANJ	13:29	13:39	35	57
BIRMITRAPUR	14:28	14:38	47	70	DOBHI	14:08	14:18	19	29
ROURKELA	15:38	.....	40	60	GAYA	15:03	.....	30	45

वाहन स्वामी का हस्ताक्षर :

*Jamshed Khan*

नाम - JAMSHED KHAN  
पता - VILL- HAMZAPUR, P.O- SHERGHATI,  
P.S- AMAS, GAYA, BIHAR  
पिन कोड - 824211

स्वामी का नाम - MD JAMSHED KHAN  
संख्या - BR02PB-5686  
मार्ग संख्या - OD001  
मार्ग का नाम - GAYA TO ROURKELA  
मोबाइल नं० - 9431270928

समय - सारणी

STOPPAGE	ARRIVAL TIME	DEPARTURE TIME	KM	TIME	STOPPAGE	ARRIVAL TIME	DEPARTURE TIME	KM	TIME
GAYA	.....	20:30	.....	.....	ROURKELA	.....	19:35	.....	.....
DOBHI	21:02	21:12	32	00:32	BIRMITRAPUR	20:13	20:23	38	00:38
HUNTERGANJ	21:31	21:41	19	00:19	SIMDEGA	21:09	21:19	46	00:46
CHATRA	22:12	22:22	31	00:31	GUMLA	22:37	23:07	78	01:18
BALUMATH	23:11	23:41	49	00:49	LOHARDAGHA	00:18	00:28	71	01:11
KURU	01:11	01:21	90	01:30	KURU	00:48	00:58	20	00:20
LOHARDAGHA	01:41	01:51	20	00:20	BALUMATH	02:28	02:38	90	01:30
GUMLA	03:02	03:12	71	01:11	CHATRA	03:27	03:37	49	00:49
SIMDEGA	04:30	04:40	78	01:18	HUNTERGANJ	04:08	04:18	31	00:31
BIRMITRAPUR	05:26	05:36	46	00:46	DOBHI	04:37	04:47	19	00:19
ROURKELA	06:14	.....	38	00:38	GAYA	05:19	.....	32	00:32

वाहन स्वामी का हस्ताक्षर

*Jamshed Khan*

नाम - MD JAMSHED KHAN

पता - VILL-HAMZAPUR, P.O-SHERGHATI,  
P.S- AMAS, GAYA, BIHAR

पिन कोड - 824211

न स्वामी का नाम - JAWED  
 न संख्या - BR02PC6086  
 संख्या - OD024  
 का नाम - HAJIPUR TO JHARSUGUDA  
 बाइल नं० - 9430258261

समय - सारणी

STOPPAGE	ARRIVAL TIME	DEPARTURE TIME	KM	TIME	STOPPAGE	ARRIVAL TIME	DEPARTURE TIME	KM	TIME
HAJIPUR	.....	19:00	.....	.....	JHARSUGUDA	....	16:00	....	.....
PATNA	19:21	19:34	21	0:21	SUNDERGARH	16:50	17:00	33	0:50
GAYA	21:15	21:30	101	1:41	ROURKELA	20:05	20:15	99	3:05
BODHGAYA	21:45	21:55	15	0:15	SIMDEGA	22:10	22:40	81	1:55
DOBHI	22:17	22:47	22	0:22	GUMLA	23:59	0:09	79	1:19
HUNTERGANJ	23:06	23:16	19	0:19	LOHARDEGA	1:01	1:11	52	0:52
CHATOR	23:47	23:57	31	0:31	CHANDWA	1:40	1:50	29	0:29
BALUMATH	0:46	0:56	49	0:49	BALUMATH	2:12	2:22	22	0:22
CHANDWA	1:18	1:28	22	0:22	CHATOR	3:11	3:21	49	0:49
LOHARDEGA	1:57	2:07	29	0:29	HUNTERGANJ	3:52	4:02	31	0:31
GUMLA	2:59	3:09	52	0:52	DOBHI	4:21	4:31	19	0:19
SIMDEGA	4:28	4:38	79	1:19	BODHGAYA	4:53	5:03	22	0:22
ROURKELA	5:59	6:09	81	1:21	GAYA	5:18	5:28	15	0:15
SUNDERGARH	7:48	7:58	99	1:39	PATNA	7:09	7:19	101	1:41
JHARSUGUDA	8:31	.....	33	0:33	HAJIPUR	7:40	....	21	0:21

वाहन स्वामी का हस्ताक्षर

Jawed

नाम - JAWED

पता - VILL- HAMZAPUR, P.O- SHERGHATI

पिन कोड - 824211

प्रस्तावित समय-सारणी

आवेदक का नाम - जमशेद खान

वाहन संख्या- BR02PB-7786

मार्ग संख्या-OD011

मार्ग का नाम- (भाया सहित) सासाराम से राउरकेला भाया डिहरी, औरंगाबाद, डालटेनगंज, कुरु, गुमला, सिमडेगा, बिरमित्रापुर।

मार्ग की कुल दूरी (कि०मी० में)- 375

ठहराव स्थल का नाम	आगमन का समय	प्रस्थान का समय	ठहराव स्थल की दूरी (कि०मी० में)	दूरी तय करने में लगने वाला समय (मिनट में)
सासाराम	--	16.00	--	--
डिहरी	16.36	16.46	24	39
औरंगाबाद	17.23	17.35	25	37
डालटेनगंज	20.00	20.10	95	145
कुरु	22.58	22.58	112	168
गुमला	01.56	02.10	70	115
सिमडेगा	04.10	04.20	80	120
बिरमित्रापुर	05.35	05.45	50	75
राउरकेला	06.40	--	35	55
राउरकेला	--	21.40	--	--
बिरमित्रापुर	22.35	22.45	35	55
सिमडेगा	00.01	00.10	50	75
गुमला	01.10	01.20	80	120
कुरु	04.15	04.25	70	115
डालटेनगंज	07.13	07.23	112	168
औरंगाबाद	09.48	09.58	95	145
डिहरी	10.35	10.45	25	37
सासाराम	11.21	--	24	36

आवेदक का हस्ताक्षर  
Jamesal Khan

प्रस्तावित समय-सारणी

आवेदक का नाम - जमशेद खान

वाहन संख्या- BR02PB-7086

मार्ग संख्या-OD011

मार्ग का नाम- (भाया सहित) सासाराम से राउरकेला भाया डिहरी, औरंगाबाद, डालटेनगंज, कुरु, गुमला, सिमडेगा, बिरमित्रापुर।

मार्ग की कुल दूरी (कि०मी० में)- 375

ठहराव स्थल का नाम	आगमन का समय	प्रस्थान का समय	ठहराव स्थल की दूरी (कि०मी० में)	दूरी तय करने में लगने वाला समय (मिनट में)
सासाराम	--	16.00	--	--
डिहरी	16.36	16.46	24	39
औरंगाबाद	17.23	17.35	25	37
डालटेनगंज	20.00	20.10	95	145
कूडू	22.58	22.58	112	168
गुमला	01.56	02.10	70	115
सिमडेगा	04.10	04.20	80	120
बिरमित्रापुर	05.35	05.45	50	75
राउरकेला	06.40	--	35	55
राउरकेला	--	21.40	--	--
बिरमित्रापुर	22.35	22.45	35	55
सिमडेगा	00.01	00.10	50	75
गुमला	01.10	01.20	80	120
कूडू	04.15	04.25	70	115
डालटेनगंज	07.13	07.23	112	168
औरंगाबाद	09.48	09.58	95	145
डिहरी	10.35	10.45	25	37
सासाराम	11.21	--	24	36

आवेदक का हस्ताक्षर  
Jamshed Khan .

प्रस्तावित समय-सारणी

आवेदक का नाम - जमशेद खान

वाहन संख्या- BR06PD-3287

मार्ग संख्या- 0107

मार्ग का नाम- (भाया सहित) बालेश्वर से पटना भाया बारीपाड़ा, जामसोला, बहरागोडा, टाटा, रांची, शेरघाटी, औरंगाबाद, दाउदनगर।

मार्ग की कुल दूरी (कि०मी० में)- 713 Km

ठहराव स्थल का नाम	आगमन का समय	प्रस्थान का समय	ठहराव स्थल की दूरी (कि०मी० में)	दूरी तय करने में लगने वाला समय (मिनट में)
बालेश्वर	--	16.30	--	--
बारीपाड़ा	17.55	18.00	57	85
जामसोला	19.18	19.23	52	78
बहरागोरा	19.33	19.38	07	10
टाटा	21.58	22.08	94	140
रांची	01.15	01.30	125	187
हजारीबाग	03.54	04.05	96	144
शेरघाटी	06.50	07.00	110	165
औरंगाबाद	08.15	08.20	50	75
दाउदनगर	09.15	09.20	37	55
पटना	12.10	--	113	170
पटना	--	14.40	--	--
दाउदनगर	17.25	17.35	113	170
औरंगाबाद	18.05	18.10	37	37
शेरघाटी	19.15	19.20	50	50
हजारीबाग	22.04	22.30	110	165
रांची	00.54	01.00	96	144
टाटा	04.10	04.25	125	187
बहरागोरा	06.45	06.50	94	140
जामसोला	07.00	07.10	07	10
बारीपाड़ा	08.28	08.35	52	78
बालेश्वर	10.00	--	57	85

आवेदक का हस्ताक्षर  
Jamshed Khan

प्रस्तावित समय-सारणी

आवेदक का नाम - <sup>9</sup> जमशेद खान

वाहन संख्या- BR06PD 3221

मार्ग संख्या- 0DD07

मार्ग का नाम- (भाया सहित) बालेश्वर से पटना भाया बारीपाड़ा, जामसोला, बहरागोड़ा, टाटा, रांची, शेरघाटी, औरंगाबाद, दाउदनगर।

मार्ग की कुल दूरी (कि०मी० में)- 751

ठहराव स्थल का नाम	आगमन का समय	प्रस्थान का समय	ठहराव स्थल की दूरी (कि०मी० में)	दूरी तय करने में लगने वाला समय (मिनट में)
बालेश्वर	--	16.30	--	--
बारीपाड़ा	17.55	18.00	57	85
जामसोला	19.18	19.23	52	78
बहरागोरा	19.33	19.38	07	10
टाटा	21.58	22.08	94	140
रांची	01.15	01.30	125	187
हजारीबाग	03.54	04.05	96	144
शेरघाटी	06.50	07.00	110	165
औरंगाबाद	08.15	08.20	50	75
दाउदनगर	09.15	09.20	37	55
पटना	12.10	--	113	170
पटना	--	14.40	--	--
दाउदनगर	17.25	17.35	113	170
औरंगाबाद	18.05	18.10	37	37
शेरघाटी	19.15	19.20	50	50
हजारीबाग	22.04	22.30	110	165
रांची	00.54	01.00	96	144
टाटा	04.10	04.25	125	187
बहरागोरा	06.45	06.50	94	140
जामसोला	07.00	07.10	07	10
बारीपाड़ा	08.28	08.35	52	78
बालेश्वर	10.00	--	57	85

आवेदक का हस्ताक्षर  
Jamsheed Khan

प्रस्तावित समय-सारणी

आवेदक का नाम - जावेद

वाहन संख्या- BR02PB-3187

मार्ग संख्या- OD025

मार्ग का नाम- (भाया सहित) झारसुगड़ा से पटना भाया राउरकेला, बिरमित्रापुर, कूडू, औरंगाबाद।

मार्ग की कुल दूरी (कि०मी० में)- 426 Km

ठहराव स्थल का नाम	आगमन का समय	प्रस्थान का समय	ठहराव स्थल की दूरी (कि०मी० में)	दूरी तय करने में लगने वाला समय (मिनट में)
झारसुगड़ा	--	17.25	--	--
राउरकेला	20.40	21.00	130	195
बिरमित्रापुर	21.50	22.00	35	50
कूडू	02.20	02.30	172	260
औरंगाबाद	07.30	07.40	200	300
पटना	11.25	--	150	225
पटना	--	12.00	--	--
औरंगाबाद	15.45	15.55	150	225
कूडू	20.55	21.30	200	300
बिरमित्रापुर	01.50	02.00	172	260
राउरकेला	02.50	03.20	35	50
झारसुगड़ा	06.35	--	130	195

*Javed*

आवेदक का हस्ताक्षर

प्रस्तावित समय-सारणी

आवेदक का नाम - जावेद

वाहन संख्या- BR02PB-3186

मार्ग संख्या- 0D05

मार्ग का नाम- (भाया सहित) झारसुगड़ा से पटना भाया राउरकेला, बिरमित्रापुर, कूड़ औरंगाबाद।

मार्ग की कुल दूरी (कि०मी० में)- 226 km

ठहराव स्थल का नाम	आगमन का समय	प्रस्थान का समय	ठहराव स्थल की दूरी (कि०मी० में)	दूरी तय करने में लगने वाला समय (मिनट में)
झारसुगड़ा	--	17.25	--	--
राउरकेला	20.40	21.00	130	195
बिरमित्रापुर	21.50	22.00	35	50
कूड़	02.20	02.30	172	260
औरंगाबाद	07.30	07.40	200	300
पटना	11.25	--	150	225
पटना	--	12.00	--	--
औरंगाबाद	15.45	15.55	150	225
कूड़	20.55	21.30	200	300
बिरमित्रापुर	01.50	02.00	172	260
राउरकेला	02.50	03.20	35	50
झारसुगड़ा	06.35	--	130	195

*Jaaved*

आवेदक का हस्ताक्षर

## प्रस्तावित समय-सारणी हेतु विहित प्रपत्र

आवेदक का नाम:- JAWED.

वाहन संख्या- BR02PC-4902

मार्ग संख्या-

OD023

मार्ग का नाम:- बोनाईगढ़-रानीगंज

भाया - रउरकेला, बिरमित्रपुर, सिमडेगा, गुमला, लोहरदग्गा, चतरा, शेरघाटी, गया,

पड़ाव स्थल	वाहन के आगमन का समय	वाहन के प्रस्थान का समय	दो क्रमागत बस पड़ावों के बीच की दूरी	उक्त दूरी को तय करने में लगने वाला समय
बोनाईगढ़	-----	04:30	-----	-----
रउरकेला	06:09	06:19	66 KM	99 Mnt.
बिरमित्रपुर	07:16	07:26	38 KM	57 Mnt.
सिमडेगा	08:35	08:45	46 KM	69 Mnt.
गुमला	10:42	10:52	78 KM	117 Mnt.
लोहरदग्गा	12:10	12:20	52 KM	78 Mnt.
चतरा	14:45	14:55	97 KM	145 Mnt.
शेरघाटी	16:23	16:33	59 KM	88 Mnt.
गया	17:36	17:46	42 KM	63 Mnt.
रानीगंज	19:31	04:15	70 KM	105 Mnt.
गया	06:00	06:10	70 KM	105 Mnt.
शेरघाटी	07:13	07:23	42 KM	63 Mnt.
चतरा	08:51	09:00	59 KM	88 Mnt.
लोहरदग्गा	11:25	11:35	97 KM	145 Mnt.
गुमला	12:53	13:00	52 KM	78 Mnt.
सिमडेगा	14:57	15:05	78 KM	117 Mnt.
बिरमित्रपुर	16:14	16:23	46 KM	69 Mnt.
रउरकेला	17:20	17:30	38 KM	57 Mnt.
बोनाईगढ़	19:09	-----	66 KM	99 Mnt.

Jawed

वाहन स्वामी का नाम एवं हस्ताक्षर

## प्रस्तावित समय-सारणी हेतु विहित प्रपत्र

आवेदक का नाम:- RESHMI TRAVELS

वाहन संख्या-BR02PC4880 मार्ग संख्या- 0D023

मार्ग का नाम:- बोनाईगढ़-रानीगंज

भाया - रउरकेला, बिरमित्रपुर, सिमडेगा, गुमला, लोहरदग्गा, चतरा, शेरघाटी, गया,

पड़ाव स्थल	वाहन के आगमन का समय	वाहन के प्रस्थान का समय	दो क्रमागत बस पड़ावों के बीच की दूरी	उक्त दूरी को तय करने में लगने वाला समय
बोनाईगढ़	-----	21:40	-----	-----
रउरकेला	23:19	23:29	66 KM	99 Mnt.
बिरमित्रपुर	00:26	00:36	38 KM	57 Mnt.
सिमडेगा	01:45	01:55	46 KM	69 Mnt.
गुमला	03:52	04:00	78 KM	117 Mnt.
लोहरदग्गा	05:18	05:28	52 KM	78 Mnt.
चतरा	06:53	07:03	97 KM	145 Mnt.
शेरघाटी	08:31	08:37	59 KM	88 Mnt.
गया	09:40	09:50	42 KM	63 Mnt.
रानीगंज	11:35	17:00	70 KM	105 Mnt.
गया	18:35	18:45	70 KM	105 Mnt.
शेरघाटी	19:48	19:55	42 KM	63 Mnt.
चतरा	21:23	21:33	59 KM	88 Mnt.
लोहरदग्गा	23:58	00:08	97 KM	145 Mnt.
गुमला	01:26	01:36	52 KM	78 Mnt.
सिमडेगा	03:33	03:43	78 KM	117 Mnt.
बिरमित्रपुर	04:52	05:00	46 KM	69 Mnt.
रउरकेला	05:57	06:05	38 KM	57 Mnt.
बोनाईगढ़	07:44	-----	66 KM	99 Mnt.

*Jawed*

वाहन स्वामी का नाम एवं हस्ताक्षर

## प्रस्तावित समय-सारणी हेतु विहित प्रपत्र

आवेदक का नाम:- RESHMI TRAVELS

वाहन संख्या-BR02PC4879 मार्ग संख्या- 0D023

मार्ग का नाम:- बोनाईगढ़-रानीगंज

भाया - रउरकेला, बिरमित्रपुर, सिमडेगा, गुमला, लोहरदग्गा, चतरा, शेरघाटी, गया,

पड़ाव स्थल	वाहन के आगमन का समय	वाहन के प्रस्थान का समय	दो क्रमागत बस पड़ावों के बीच की दूरी	उक्त दूरी को तय करने में लगने वाला समय
बोनाईगढ़	-----	21:40	-----	-----
रउरकेला	23:19	23:29	66 KM	99 Mnt.
बिरमित्रपुर	00:26	00:36	38 KM	57 Mnt.
सिमडेगा	01:45	01:55	46 KM	69 Mnt.
गुमला	03:52	04:00	78 KM	117 Mnt.
लोहरदग्गा	05:18	05:28	52 KM	78 Mnt.
चतरा	06:53	07:03	97 KM	145 Mnt.
शेरघाटी	08:31	08:37	59 KM	88 Mnt.
गया	09:40	09:50	42 KM	63 Mnt.
रानीगंज	11:35	17:00	70 KM	105 Mnt.
गया	18:35	18:45	70 KM	105 Mnt.
शेरघाटी	19:48	19:55	42 KM	63 Mnt.
चतरा	21:23	21:33	59 KM	88 Mnt.
लोहरदग्गा	23:58	00:08	97 KM	145 Mnt.
गुमला	01:26	01:36	52 KM	78 Mnt.
सिमडेगा	03:33	03:43	78 KM	117 Mnt.
बिरमित्रपुर	04:52	05:00	46 KM	69 Mnt.
रउरकेला	05:57	06:05	38 KM	57 Mnt.
बोनाईगढ़	07:44	-----	66 KM	99 Mnt.

*Javed*

वाहन स्वामी का नाम एवं हस्ताक्षर

## प्रस्तावित समय-सारणी हेतु विहित प्रपत्र

आवेदक का नाम:- RESHMI TRAVELS

वाहन संख्या-BR02PC4881 मार्ग संख्या- 0D023

मार्ग का नाम:- बोनाईगढ़-रानीगंज

भाया - रउरकेला, बिरमित्रपुर, सिमडेगा, गुमला, लोहरदग्गा, चतरा, शेरघाटी, गया,

पड़ाव स्थल	वाहन के आगमन का समय	वाहन के प्रस्थान का समय	दो क्रमागत बस पड़ावों के बीच की दूरी	उक्त दूरी को तय करने में लगने वाला समय
बोनाईगढ़	-----	20:00	-----	-----
रउरकेला	21:39	21:50	66 KM	99 Mnt.
बिरमित्रपुर	22:47	22:57	38 KM	57 Mnt.
सिमडेगा	00:06	00:16	46 KM	69 Mnt.
गुमला	02:13	02:23	78 KM	117 Mnt.
लोहरदग्गा	03:41	03:51	52 KM	78 Mnt.
चतरा	06:16	06:26	97 KM	145 Mnt.
शेरघाटी	07:54	08:04	59 KM	88 Mnt.
गया	09:07	09:14	42 KM	63 Mnt.
रानीगंज	11:00	16:00	70 KM	105 Mnt.
गया	17:35	17:45	70 KM	105 Mnt.
शेरघाटी	18:30	18:40	42 KM	45 Mnt.
चतरा	20:08	20:20	59 KM	88 Mnt.
लोहरदग्गा	22:45	22:55	97 KM	145 Mnt.
गुमला	00:13	00:30	52 KM	78 Mnt.
सिमडेगा	02:27	02:37	78 KM	117 Mnt.
बिरमित्रपुर	03:46	03:56	46 KM	69 Mnt.
रउरकेला	04:53	05:03	38 KM	57 Mnt.
बोनाईगढ़	06:42	-----	66 KM	99 Mnt.

*Javed*

वाहन स्वामी का नाम एवं हस्ताक्षर

## प्रस्तावित समय-सारणी हेतु विहित प्रपत्र

आवेदक का नाम:- RESHMI TRAVELS

वाहन संख्या-BR02PC4882 मार्ग संख्या- 0DD23

मार्ग का नाम:- बोनाईगढ़-रानीगंज

भाया - रउरकेला, बिरमित्रपुर, सिमडेगा, गुमला, लोहरदग्गा, चतरा, शेरघाटी, गया,

पड़ाव स्थल	वाहन के आगमन का समय	वाहन के प्रस्थान का समय	दो क्रमागत बस पड़ावों के बीच की दूरी	उक्त दूरी को तय करने में लगने वाला समय
बोनाईगढ़	-----	20:00	-----	-----
रउरकेला	21:39	21:50	66 KM	99 Mnt.
बिरमित्रपुर	22:47	22:57	38 KM	57 Mnt.
सिमडेगा	00:06	00:16	46 KM	69 Mnt.
गुमला	02:13	02:23	78 KM	117 Mnt.
लोहरदग्गा	03:41	03:51	52 KM	78 Mnt.
चतरा	06:16	06:26	97 KM	145 Mnt.
शेरघाटी	07:54	08:04	59 KM	88 Mnt.
गया	09:07	09:14	42 KM	63 Mnt.
रानीगंज	11:00	16:00	70 KM	105 Mnt.
गया	17:35	17:45	70 KM	105 Mnt.
शेरघाटी	18:30	18:40	42 KM	45 Mnt.
चतरा	20:08	20:20	59 KM	88 Mnt.
लोहरदग्गा	22:45	22:55	97 KM	145 Mnt.
गुमला	00:13	00:30	52 KM	78 Mnt.
सिमडेगा	02:27	02:37	78 KM	117 Mnt.
बिरमित्रपुर	03:46	03:56	46 KM	69 Mnt.
रउरकेला	04:53	05:03	38 KM	57 Mnt.
बोनाईगढ़	06:42	-----	66 KM	99 Mnt.

Javed

वाहन स्वामी का नाम एवं हस्ताक्षर

## प्रस्तावित समय-सारणी हेतु विहित प्रपत्र

आवेदक का नाम:- RESHMI TRAVELS

वाहन संख्या-BR02PC4883 मार्ग संख्या- 0D023

मार्ग का नाम:- बोनाईगढ़-रानीगंज

भाया - रउरकेला, बिरमित्रपुर, सिमडेगा, गुमला, लोहरदग्गा, चतरा, शेरघाटी, गया,

पड़ाव स्थल	वाहन के आगमन का समय	वाहन के प्रस्थान का समय	दो क्रमागत बस पड़ावों के बीच की दूरी	उक्त दूरी को तय करने में लगने वाला समय
बोनाईगढ़	-----	19:30	-----	-----
रउरकेला	21:09	21:19	66 KM	99 Mnt.
बिरमित्रपुर	22:16	22:26	38 KM	57 Mnt.
सिमडेगा	23:35	23:45	46 KM	69 Mnt.
गुमला	01:42	01:52	78 KM	117 Mnt.
लोहरदग्गा	03:10	03:20	52 KM	78 Mnt.
चतरा	05:45	05:55	97 KM	145 Mnt.
शेरघाटी	07:23	07:28	59 KM	88 Mnt.
गया	08:31	08:40	42 KM	63 Mnt.
रानीगंज	10:15	14:00	70 KM	105 Mnt.
गया	15:45	15:50	70 KM	105 Mnt.
शेरघाटी	17:03	17:08	42 KM	63 Mnt.
चतरा	18:36	18:41	59 KM	88 Mnt.
लोहरदग्गा	21:13	21:23	97 KM	145 Mnt.
गुमला	22:41	22:50	52 KM	78 Mnt.
सिमडेगा	00:47	00:57	78 KM	117 Mnt.
बिरमित्रपुर	02:06	02:16	46 KM	69 Mnt.
रउरकेला	03:13	03:23	38 KM	57 Mnt.
बोनाईगढ़	05:02	-----	66 KM	99 Mnt.

*Javed*

वाहन स्वामी का नाम एवं हस्ताक्षर

## प्रस्तावित समय-सारणी हेतु विहित प्रपत्र

आवेदक का नाम:- JAWED.

वाहन संख्या- BR02PC-4899 मार्ग संख्या- OD023

मार्ग का नाम:- बोनाईगढ़-रानीगंज

भाया - रउरकेला, बिरमित्रपुर, सिमडेगा, गुमला, लोहरदग्गा, चतरा, शेरघाटी, गया,

पड़ाव स्थल	वाहन के आगमन का समय	वाहन के प्रस्थान का समय	दो क्रमागत बस पड़ावों के बीच की दूरी	उक्त दूरी को तय करने में लगने वाला समय
बोनाईगढ़	-----	04:30	-----	-----
रउरकेला	06:09	06:19	66 KM	99 Mnt.
बिरमित्रपुर	07:16	07:26	38 KM	57 Mnt.
सिमडेगा	08:35	08:45	46 KM	69 Mnt.
गुमला	10:42	10:52	78 KM	117 Mnt.
लोहरदग्गा	12:10	12:20	52 KM	78 Mnt.
चतरा	14:45	14:55	97 KM	145 Mnt.
शेरघाटी	16:23	16:33	59 KM	88 Mnt.
गया	17:36	17:46	42 KM	63 Mnt.
रानीगंज	19:31	04:15	70 KM	105 Mnt.
गया	06:00	06:10	70 KM	105 Mnt.
शेरघाटी	07:13	07:23	42 KM	63 Mnt.
चतरा	08:51	09:00	59 KM	88 Mnt.
लोहरदग्गा	11:25	11:35	97 KM	145 Mnt.
गुमला	12:53	13:00	52 KM	78 Mnt.
सिमडेगा	14:57	15:05	78 KM	117 Mnt.
बिरमित्रपुर	16:14	16:23	46 KM	69 Mnt.
रउरकेला	17:20	17:30	38 KM	57 Mnt.
बोनाईगढ़	19:09	-----	66 KM	99 Mnt.

*Jawed*  
वाहन स्वामी का नाम एवं हस्ताक्षर

## प्रस्तावित समय-सारणी हेतु विहित प्रपत्र

आवेदक का नाम:- JAWED.

वाहन संख्या- BR02PC4901

मार्ग संख्या- OD023

मार्ग का नाम:- बोनाईगढ़-रानीगंज

भाया - रउरकेला, बिरमित्रपुर, सिमडेगा, गुमला, लोहरदग्गा, चतरा, शेरघाटी, गया,

पड़ाव स्थल	वाहन के आगमन का समय	वाहन के प्रस्थान का समय	दो क्रमागत बस पड़ावों के बीच की दूरी	उक्त दूरी को तय करने में लगने वाला समय
बोनाईगढ़	-----	05:30	-----	-----
रउरकेला	07:09	07:19	66 KM	99 Mnt.
बिरमित्रपुर	08:16	08:26	38 KM	57 Mnt.
सिमडेगा	09:35	09:45	46 KM	69 Mnt.
गुमला	11:42	11:52	78 KM	117 Mnt.
लोहरदग्गा	13:10	13:20	52 KM	78 Mnt.
चतरा	15:45	15:55	97 KM	145 Mnt.
शेरघाटी	17:23	17:33	59 KM	88 Mnt.
गया	18:36	18:42	42 KM	63 Mnt.
रानीगंज	20:27	05:25	70 KM	105 Mnt.
गया	07:10	07:19	70 KM	105 Mnt.
शेरघाटी	08:22	08:30	42 KM	63 Mnt.
चतरा	09:58	10:07	59 KM	88 Mnt.
लोहरदग्गा	<del>00:32</del> 12:32	<del>00:42</del> 12:42	97 KM	145 Mnt.
गुमला	14:00	14:10	52 KM	78 Mnt.
सिमडेगा	16:07	16:17	78 KM	117 Mnt.
बिरमित्रपुर	17:26	17:35	46 KM	69 Mnt.
रउरकेला	18:32	18:42	38 KM	57 Mnt.
बोनाईगढ़	20:21	-----	66 KM	99 Mnt.

*Jawed*

वाहन स्वामी का नाम एवं हस्ताक्षर

## प्रस्तावित समय-सारणी हेतु विहित प्रपत्र

आवेदक का नाम:- JAWED.

वाहन संख्या- BR02PC4898

मार्ग संख्या- OD023

मार्ग का नाम:- बोनाईगढ़-रानीगंज

भाया - रउरकेला, बिरमित्रपुर, सिमडेगा, गुमला, लोहरदग्गा, चतरा, शेरघाटी, गया,

पड़ाव स्थल	वाहन के आगमन का समय	वाहन के प्रस्थान का समय	दो क्रमागत बस पड़ावों के बीच की दूरी	उक्त दूरी को तय करने में लगने वाला समय
बोनाईगढ़	-----	05:30	-----	-----
रउरकेला	07:09	07:19	66 KM	99 Mnt.
बिरमित्रपुर	08:16	08:26	38 KM	57 Mnt.
सिमडेगा	09:35	09:45	46 KM	69 Mnt.
गुमला	11:42	11:52	78 KM	117 Mnt.
लोहरदग्गा	13:10	13:20	52 KM	78 Mnt.
चतरा	15:45	15:55	97 KM	145 Mnt.
शेरघाटी	17:23	17:33	59 KM	88 Mnt.
गया	18:36	18:42	42 KM	63 Mnt.
रानीगंज	20:27	05:25	70 KM	105 Mnt.
गया	07:10	07:19	70 KM	105 Mnt.
शेरघाटी	08:22	08:30	42 KM	63 Mnt.
चतरा	09:58	10:07	59 KM	88 Mnt.
लोहरदग्गा	<del>00:32</del> 12:32	<del>00:42</del> 12:42	97 KM	145 Mnt.
गुमला	14:00	14:10	52 KM	78 Mnt.
सिमडेगा	16:07	16:17	78 KM	117 Mnt.
बिरमित्रपुर	17:26	17:35	46 KM	69 Mnt.
रउरकेला	18:32	18:42	38 KM	57 Mnt.
बोनाईगढ़	20:21	-----	66 KM	99 Mnt.

*Jawed*

वाहन स्वामी का नाम एवं हस्ताक्षर

## प्रस्तावित समय-सारणी हेतु विहित प्रपत्र

आवेदक का नाम:- गौसाह खान

वाहन संख्या-BR02PC-3987 मार्ग संख्या-01011

मार्ग का नाम:- ससाराम-रउरकेला

भाया - बिरमित्रपुर, सिमडेगा, गुमला, कुडू, डालटेनगंज, औरंगाबाद, डीहरी

पड़ाव स्थल	वाहन के आगमन का समय	वाहन के प्रस्थान का समय	दो क्रमागत बस पड़ावों के बीच की दूरी	उक्त दूरी को तय करने में लगने वाला समय
रउरकेला	<del>08:30</del>	00-30		
बिरमित्रपुर	1:25	1:35	35: km	55:mm
सिमडेगा	2:50	3:00	50:km	75:mm
गुमला	5:00	5:10	80:km	120:mm
कुडू	6:55	7:05	70:km	105:mm
डालटेनगंज	9:53	10:03	112:km	168:mm
औरंगाबाद	00:8	00:18	95:km	125:mm
डीहरी	00:55	13:05	25:km	37:mm
ससाराम	13:41	5:40	24:km	36:mm
डीहरी	6:16	6:26	24:km	36:mm
औरंगाबाद	7:03	7:12	25:km	37:mm
डालटेनगंज	9:17	9:27	95:km	125:mm
कुडू	00:15	00:25	112:km	168:mm
गुमला	14:10	14:20	70:km	105:mm
सिमडेगा	16:20	16:30	80:km	120:mm
बिरमित्रपुर	17:45	17:55	50:km	75:mm
रउरकेला	<del>18:30</del> 18:50	-----	35:km	55:mm

गौसाह खान  
वाहन स्वामी का नाम एवं हस्ताक्षर

## प्रस्तावित समय-सारणी हेतु विहित प्रपत्र

आवेदक का नाम:- जीसाद खान

वाहन संख्या-BR02PB-0909 मार्ग संख्या-OD015 (05011)

मार्ग का नाम:- ससाराम-रउरकेला

भाया - बिरमित्रपुर, सिमडेगा, गुमला, कुडू, डालटेनगंज, औरंगाबाद, डीहरी

पड़ाव स्थल	वाहन के आरम्भ का समय	वाहन के प्रस्थान का समय	दो क्रमागत बस पड़ावों के बीच की दूरी	उक्त दूरी को तय करने में लगने वाला समय
रउरकेला	<del>00:00</del>	00:30		
बिरमित्रपुर	1:25	1:35	35: km	55:mm
सिमडेगा	2:50	3:00	50:km	75:mm
गुमला	5:00	5:10	80:km	120:mm
कुडू	6:55	7:05	70:km	105:mm
डालटेनगंज	9:53	10:03	112:km	168:mm
औरंगाबाद	00:8	00:18	95:km	125:mm
डीहरी	00:55	13:05	25:km	37:mm
ससाराम	13:41	5:40	24:km	36:mm
डीहरी	6:16	6:26	24:km	36:mm
औरंगाबाद	7:03	7:12	25:km	37:mm
डालटेनगंज	9:17	9:27	95:km	125:mm
कुडू	00:15	00:25	112:km	168:mm
गुमला	14:10	14:20	70:km	105:mm
सिमडेगा	16:20	16:30	80:km	120:mm
बिरमित्रपुर	17:45	17:55	50:km	75:mm
रउरकेला	<del>18:50</del> 18:50	-----	35:km	55:mm

जीसाद खान  
वाहन स्वामी का नाम एवं हस्ताक्षर

ROUTE NO :-  
 BUS NO :- BR09PA3942

ROUTE :- DARBHANGA TO SILIGURI

VIA :- LAHERIASARAI, SAMASTIPUR, MUSRIGHARARI, BARAUNI, BEGUSARAI, KHAGARIA, BIHPUR, NAUGACHIA, PURNEA, DALKHOLA, KISHANGANJ, ISLAMPUR

BUS OWNER :- MUKTI NATH

PLACE	ARRIVAL	DEPARTURE	DISTANCE (Km.)	TIME (Min.)	SPEED (Km/hr.)	PLACE	ARRIVAL	DEPARTURE	DISTANCE (Km.)	TIME (Min.)	SPEED (Km/hr.)
DARBHANGA	—	12:00				SILIGURI	—	17:00			
LAHERIASARAI	12:30	12:35	5	30	10	ISLAMPUR	19:00	19:05	71	120	36
SAMASTIPUR	14:05	14:15	40	90	27	KISHANGANJ	19:45	19:55	35	40	53
MUSRIGHARARI	14:35	14:45	8.5	20	26	DALKOLA	20:35	20:40	30	40	45
BARAUNI	16:45	16:50	48	120	24	PURNEA	21:55	22:10	46	75	37
BEGUSARAI	17:20	17:50	15	30	30	NAUGACHIA	23:40	23:45	66	90	44
KHAGARIA	19:05	19:15	45	75	36	BIHPUR	00:15	00:20	25	30	50
BIHPUR	20:45	20:50	53	90	35	KHAGARIA	01:50	01:55	53	90	35
NAUGACHIA	21:20	21:25	25	30	50	BEGUSARAI	03:10	03:15	45	75	36
PURNEA	22:55	23:05	66	90	44	BARAUNI	03:45	03:50	15	30	30
DALKOLA	00:20	00:25	46	75	37	MUSRIGHARARI	05:40	06:00	48	110	26
KISHANGANJ	01:05	01:15	30	40	45	SAMASTIPUR	06:20	06:30	8.5	20	26
ISLAMPUR	01:55	02:00	35	40	53	LAHERIASARAI	08:00	08:10	40	90	27
SILIGURI	03:40	—	71	100	43	DARBHANGA	08:30	—	5	20	15

MUKTI NATH



**GOVERNMENT OF BIHAR, TRANSPORT DEPARTMENT**  
Time Table Details

Owner's Name: SANJAY KUMAR      Registration No.: BR27P3278  
 Route Code: WB0010              Route From: RAJGIR  
 Route Upto: KOLKATA              Via: HAZARIBAGH, DHANBAD, DURGAPUR, BARDWAN

**Route Details Schedule**

Sr. No.	Stoppage	Halt	Day	Arrival Time	Day	Departure Time	DISTANCE	TIME
1	RAJGIR	YES	1	*****	1	19:10		200 min
2	HAZARIBAGH	YES	1	22:30	1	22:40	143 km	170 min
3	DHANBAD	YES	2	01:30	2	01:40	120 km	125 min
4	DURGAPUR	YES	2	03:45	2	03:50	101 km	135 min
5	BARDWAN	YES	2	06:05	2	06:10	70 km	105 min
6	KOLKATA	YES	2	07:55	2	19:10	100 km	105 min
7	BARDWAN	YES	2	20:55	2	21:05	100 km	125 min
8	DURGAPUR	YES	2	23:10	2	23:15	70 km	145 min
9	DHANBAD	YES	3	01:40	3	01:45	101 km	145 min
10	HAZARIBAGH	YES	3	03:10	3	03:15	120 km	85 min
11	RAJGIR	YES	3	07:10	3	*****	143 km	235 min

**GOVERNMENT OF BIHAR, TRANSPORT DEPARTMENT**  
Time Table Details

Owner's Name: BIRENDRA KUMAR SINHA  
 Route Code: WB0010  
 Route Upto: KOLKATA  
 Registration No.: BR27P3279  
 Route From: RAJGIR  
 Via: HAZARIBAGH, DHANBAD, DURGAPUR, BARDWAN

Route Details Schedule										
St. No.	Stoppage	Halt	Day	Arrival Time	Day	Departure Time	DISTANCE	TIME		
1	RAJGIR	YES	1	*****	1	19:10		200 min		
2	HAZARIBAGH	YES	1	22:30	1	22:40	143 km	170 min		
3	DHANBAD	YES	2	01:30	2	01:40	120 km	125 min		
4	DURGAPUR	YES	2	03:45	2	03:50	101 km	135 min		
5	BARDWAN	YES	2	06:05	2	06:10	70 km	105 min		
6	KOLKATA	YES	2	07:55	2	19:10	100 km	105 min		
7	BARDWAN	YES	2	20:55	2	21:05	100 km	125 min		
8	DURGAPUR	YES	2	23:10	2	23:15	70 km	145 min		
9	DHANBAD	YES	3	01:40	3	01:45	101 km	145 min		
10	HAZARIBAGH	YES	3	03:10	3	03:15	120 km	85 min		
11	RAJGIR	YES	3	07:10	3	*****	143 km	235 min		

## समय सारिणी प्रपत्र

वाहन संख्या:- BR21PA 0449

रूट संख्या:-15 ( बिहारशरीफ से कोलकाता) भाया  
धनबाद ,हल्दिया, वर्धमान

वाहन मालिक का नाम:- धर्मजीत राज

पडाव स्थल	आगमन	प्रस्थान	दूरी किलोमीटर में	समय मिनट में
बिहारशरीफ		16:15		
धनबाद	21:15	21:45	224	300
हल्दिया	00:00	00:30	80	135
वर्धमान	03:00	03:30	90	150
कोलकाता	06:30	16:45	100	180
वर्धमान	19:45	20:15	100	180
हल्दिया	22:45	23:15	90	150
धनबाद	01:30	02:00	80	135
बिहारशरीफ	07:00		224	300

Dharmjeet Ray

Mob No:- 8252624782

## समय सारिणी प्रपत्र

वाहन संख्या:- BR21PA 0460

रूट संख्या:-15 ( बिहारशरीफ से कोलकाता) भाया  
धनबाद ,हल्दिया, वर्धमान

वाहन मालिक का नाम:- इन्द्रजीत कुमार राय

पडाव स्थल	आगमन	प्रस्थान	दूरी किलोमीटर में	समय मिनट में
बिहारशरीफ		16:15		
धनबाद	21:15	21:45	224	300
हल्दिया	00:00	00:30	80	135
वर्धमान	03:00	03:30	90	150
कोलकाता	06:30	16:45	100	180
वर्धमान	19:45	20:15	100	180
हल्दिया	22:45	23:15	90	150
धनबाद	01:30	02:00	80	135
बिहारशरीफ	07:00		224	300

Indrajeet Kumar Ray

Mob. No: 7004491395

ROUTE :- PATNA TO HOWRAH VAYA GAYA ASSANSOL  
ISHAN PRAKASH S/O SURESH KUMAR SINHA  
NEW BUS CHACHIS ONE TRIP ANA ONE TRIP JANA

TIME TABLE

PLACE	ARRIVAL	DEPARTURE	DISTANCE	TIME
PATNA	00:00	05:00 PM		
GAYA	07:30 PM	08:00 PM	106 KM	2.5 HOUR
ASSANSOL	01:00 AM	01:30 AM	269 KM	05 HOUR
HOWRAH	05:30 AM	06:00 PM	201 KM	04 HOUR
ASSANSOL	10:00 PM	10:30 PM	201 KM <i>to Patna</i>	02 HOUR
GAYA	03:30 AM	04:00 AM	269 KM <i>to Patna</i>	0.5 HOUR
PATNA	06:30 AM	.....	106 KM	

*Ishan Prakash*

ROUTE :- PATNA TO HOWRAH VAYA GAYA ASSANSOL  
 ISHAN PRAKASH S/O SURESH KUMAR SINHA  
 NEW BUS CHACHIS ONE TRIP ANA ONE TRIP JANA

TIME TABLE

PLACE	ARRIVAL	DEPARTURE	DISTANCE	TIME
PATNA	00:00	05:00 PM		
GAYA	07:30 PM	08:00 PM	106 KM	2.5 HOUR
ASSANSOL	01:00 AM	01:30 AM	269 KM	05 HOUR
HOWRAH	05:30 AM	06:00 PM	201 KM	04 HOUR
ASSANSOL	10:00 PM	10:30 PM	201 KM	04 HOUR A How
GAYA	03:30 AM	04:00 AM	269 KM	0.5 HOUR 5.00
PATNA	06:30 AM	.....	106 KM	

*Isma Prakash*

**GOVERNMENT OF BIHAR, TRANSPORT DEPARTMENT**

**Time Table Details**

Owner's Name: VIKAS KUMAR      Registration No.: BR21PA1359  
 Route Code: WB0015      Route From: BIHARSHARIF  
 Route Upto: KOLKATA      Via: DHANBAD, HALDIA, BARDWAN

**Route Details Schedule**

Sr. No.	Stoppage	Halt	Day	Arrival Time	Day	Departure Time	DISTANCE	TIME
1	BIHARSHARIF	YES	1	*****	1	18:20		290 min
2	DHANBAD	YES	1	23:10	1	23:40	224	150 min
3	HALDIA	YES	2	02:10	2	02:20	80	190 min
4	BARDWAN	YES	2	05:30	2	05:45	90	110 min
5	KOLKATA	YES	2	07:35	2	18:50	100	115 min
6	BARDWAN	YES	2	20:45	2	20:55	100	170 min
7	HALDIA	YES	2	23:45	3	00:00	90	160 min
8	DHANBAD	YES	3	02:40	3	02:50	80	280 min
9	BIHARSHARIF	YES	3	07:30	3	*****	224	280 min

## समय – सारणी का प्रपत्र

वाहन स्वामी – M/s SHAKTI TRAVELS (BAGI BALLIA)  
वाहन संख्या— New Vehicle  
मार्ग संख्या— WB - 04  
मार्ग का नाम (भाया सहित) – Motihari to Silliguri , Via Darbhanga, Pratapganj,  
मार्ग की कुल दुरी (K.M. में)— 467 K.M,  
मार्ग में पड़ने वाले प्राधिकार का नाम West Bengal

उहराव स्थल का नाम	आगमन/प्रस्थान	आगमन/प्रस्थान का समय	उहराव स्थल की दूरी कि०मी० में	दूरी तय करने में लगने वाला समय निमट में	दो वाहनों के बीच वाहन के परिचालन की गति (कि०मी० प्रति घंटा)	उहराव स्थल का नाम	आगमन/प्रस्थान	आगमन / प्रस्थान का समय	उहराव स्थल की दूरी कि०मी० में	दूरी तय करने में लगने वाला समय निमट में	दो वाहनों के बीच वाहन के परिचालन की गति (कि०मी० प्रति घंटा)
Motihari	प्रस्थान	15.30	--	--	--	Sillipuri	प्रस्थान	16.11	--	--	--
Darbhangha	आगमन प्रस्थान	18.30 18.40	141	180	47	Pratapganj	आगमन प्रस्थान	20.10 20.20	202	240	51
Pratapganj	आगमन प्रस्थान	21.10 21.20	130	150	52	Darbhangha	आगमन प्रस्थान	22.50 23.00	130	150	52
Silliguri	आगमन प्रस्थान	01.20 -----	202	240	51	Motihari	आगमन प्रस्थान	02.00 -----	141	180	47

*Vinita Singh*  
Signature

PROPOSED TIME TABLE

ROUTE NO- WB002 , REGION: BIHAR AND BENGAL				
ROUTE WITH VIA- BETIA TO SILLIGURI, VIA, MOTIHARI, DARBHANGA, PRATAPGANJ, SILLIGURI				
VEHICLE NO-BR- 37P-7511				
NAME OF APPLICANT- MD ASLAM				
Place	Arrival	Departure	Distance between two stage in Km	Time taken to cover the distance in Min
Betia		16.59		
Motihari	17.50	18.00	46	51
Darbhanga	20.30	20.45	141	150
Pratapganj	00.10	00.15	130	140
Silliguri	04.15	18.29	205	240
Pratapganj	22.29	22.40	205	240
Darbhanga	02.00	02.10	130	140
Motihari	04.40	04.50	141	150
Betia	05.41		46	51

मो अस्लम  
Name- Md Aslam





वाहन स्वामी का नाम - RAVI SHANKAR SINGH  
वाहन संख्या - BR02PB5551  
मार्ग संख्या -WB003  
मार्ग का नाम - WAZIRGANJ TO KOLKATA  
मोबाइल नं० - 9431223051

समय - सारणी

STOPPAGE	ARRIVAL TIME	DEPARTURE TIME	KM	TIME	STOPPAGE	ARRIVAL TIME	DEPARTURE TIME	KM	TIME
WAZIRGANJ	****	18:30			KOLKATA	****	21:30		
HAZARIBAGH	21:40	21:50	142	3.10	WARDHAMAN	23:31	23:41	101	2.00
ASANSOI	01:15	01:45	181	3.15	DURGAPUR	00:56	01:06	70	1.20
DURGAPUR	02:55	03:05	42	1.10	ASANSOL	02:01	02:31	42	1.10
WARDHAMAN	04:25	04:35	70	1.20	HAZARIBAGH	05:51	06:01	181	3.15
KOLKATA	06:35	***	101	2.00	WAZIRGANJ	09:16	***	142	3.10


*Ravi Shankar Singh*  
वाहन स्वामी का हस्ताक्षर

नाम - RAVI SHANKAR SINGH  
पता - NEW AREA BISAR TANK  
NUTAN NAGAR GAYA

पिन कोड -823001

**PROPOSED TIME TABLE**

<b>ROUTE NO- WB002 , REGION: BIHAR AND BENGAL</b>				
<b>ROUTE WITH VIA- BETIA TO SILLIGURI, VIA, MOTIHARI, DARBHANGA, PRATAPGANJ, SILLIGURI</b>				
<b>VEHICLE NO-BR- 37P-6711</b>				
<b>NAME OF APPLICANT- MD ASLAM</b>				
<b>Place</b>	<b>Arrival</b>	<b>Departure</b>	<b>Distance between two stage in Km</b>	<b>Time taken to cover the distance in Min</b>
Betia		16.59		
Motihari	17.50	18.00	46	51
Darbhanga	20.30	20.45	141	150
Pratapganj	00.10	00.15	130	140
Silliguri	04.15	18.29	205	240
Pratapganj	22.29	22.40	205	240
Darbhanga	02.00	02.10	130	140
Motihari	04.40	04.50	141	150
Betia	05.41		46	51



Name- Md Aslam

PROPOSED TIME TABLE

ROUTE NO- WB022 , REGION: BIHAR AND BENGAL				
ROUTE WITH VIA- PATNA TO SILLIGURI, VIA, BAKHTIYARPUR, PURNEA, SILLIGURI				
VEHICLE NO-BR- 37P-6411				
NAME OF APPLICANT- Tabassum Praween				
Place	Arrival	Departure	Distance between two stage in Km	Time taken to cover the distance in Min
PATNA		18.49		
BAKHTIYARPUR	19.50	20.00	51	61
PURNEA	02.00	02.20	247	360
SILLIGURI	05.40	18.49	170	200
PURNEA	22.09	22.30	170	200
BAKHTIYARPUR	03.30	03.40	247	300
PATNA	04.40		51	60

तबसुम परवीन  
Name- Tabassum Praween

PROPOSED TIME TABLE

ROUTE NO- WB022 , REGION: BIHAR AND BENGAL				
ROUTE WITH VIA- PATNA TO SILLIGURI, VIA, BAKHTIYARPUR, PURNEA, SILLIGURI				
VEHICLE NO-BR- 37P-6311				
NAME OF APPLICANT- Tabassum Praween				
Place	Arrival	Departure	Distance between two stage in Km	Time taken to cover the distance in Min
PATNA		18.49		
BAKHTIYARPUR	19.50	20.00	51	61
PURNEA	02.00	02.20	247	360
SILLIGURI	05.40	18.49	170	200
PURNEA	22.09	22.30	170	200
BAKHTIYARPUR	03.30	03.40	247	300
PATNA	04.40		51	60

तबसुम परवीन

Name- Tabassum Praween

PROPOSED TIME TABLE

ROUTE NO- WB032 , REGION: BIHAR AND BENGAL				
ROUTE WITH VIA- MADHUBANI TO SILLIGURI, VIA, DARBHANGA, FORBESGANJ, PURNEA, SILLIGURI				
VEHICLE NO-BR- 38P-6211				
NAME OF APPLICANT- Tabassum Praween				
Place	Arrival	Departure	Distance between two stage in Km	Time taken to cover the distance in Min
MADHUBANI		18.29		
DARBHANGA	20.19	20.30	55	110
FORBESGANJ	00.30	00.50	152	240
PURNEA	02.50	03.00	80	120
SILLIGURI	07.15	17.59	170	255
PURNEA	22.16	22.30	170	255
FORBESGANJ	00.30	00.50	80	120
DARBHANGA	04.50	05.00	152	240
MADHUBANI	06.50		55	110

तबसुम परवीन

Name- Tabassum Praween

PROPOSED TIME TABLE

ROUTE NO- WB032 , REGION: BIHAR AND BENGAL				
ROUTE WITH VIA- MADHUBANI TO SILLIGURI, VIA, DARBHANGA, FORBESGANJ, PURNEA, SILLIGURI				
VEHICLE NO-BR- 38P-6311				
NAME OF APPLICANT- Tabassum Praween				
Place	Arrival	Departure	Distance between two stage in Km	Time taken to cover the distance in Min
MADHUBANI		18.29		
DARBHANGA	20.19	20.30	55	110
FORBESGANJ	00.30	00.50	152	240
PURNEA	02.50	03.00	80	120
SILLIGURI	07.15	17.59	170	255
PURNEA	22.16	22.30	170	255
FORBESGANJ	00.30	00.50	80	120
DARBHANGA	04.50	05.00	152	240
MADHUBANI	06.50		55	110

तबस्सुम परवीन

Name- Tabassum Praween

PROPOSED TIME TABLE

ROUTE NO- WB004 , REGION: BIHAR AND BENGAL				
ROUTE WITH VIA- MOTIHARI TO SILLIGURI, VIA, DARBHANGA, PRATAPGANJ, SILLIGURI				
VEHICLE NO-BR- 37P-7011				
NAME OF APPLICANT- Md. Absar Alam				
Place	Arrival	Departure	Distance between two stage in Km	Time taken to cover the distance in Min
Motihari		18.29		
Darbhangha	21.01	21.15	141	150
Pratapganj	00.35	00.40	130	140
Silliguri	04.40	18.59	205	240
Pratapganj	22.59	00.10	205	240
Darbhangha	02.30	02.40	130	140
Motihari	05.10		141	150

मो० अबसार आलम

PROPOSED TIME TABLE

ROUTE NO- WB004 , REGION: BIHAR AND BENGAL				
ROUTE WITH VIA- MOTIHARI TO SILLIGURI, VIA, DARBHANGA, PRATAPGANJ, SILLIGURI				
VEHICLE NO-BR- 37P-6011				
NAME OF APPLICANT- Md Absar Alam. . .				
Place	Arrival	Departure	Distance between two stage in Km	Time taken to cover the distance in Min
Motihari		18.29		
Darbhangha	21.01	21.15	141	150
Pratapganj	00.35	00.40	130	140
Silliguri	04.40	18.59	205	240
Pratapganj	22.59	00.10	205	240
Darbhangha	02.30	02.40	130	140
Motihari	05.10		141	150

मो अब्सार आलम



ROUTE NO:- 32  
ROUTE WITH VI MADHUBANI TO SILIGURI VIA- DARBHANGA, FORBESGANG  
PURNEA

~~ALONGANDALONGANIRAMANUJANI~~

REGION:- BIHAR, WEST BENGAL

VEHICLE NO:- BR06PF-1184

NAME OF THE APPLICANT:- AMITABH

PLACE	ARRIVAL	DEPARTURE	DISTANCE BETWEEN TWO CONTINUOUS STAGE IN (KM)	PLYING TIME OF SAID DISTANCE (HH:MM)	SPEED OF VEHICLE BETWEEN TWO STOPS (KMPH)
MADHUBANI	00:00	18:25 P.M			50
DARBHANGA	19:55 P.M	20:01 P.M	40	01:30 H:M	50
FORBESGANG	23:31 P.M	23:35 P.M	150	03:30 H:M	50
PURNEA	01:01 A.M	01:05 A.M	70	01:26 H:M	50
SILIGURI	05:05 A.M	18:25 P.M	160	4 H	50
PURNEA	22:25 P.M	22:30 P.M	160	4 H	50
FORBESGANG	23:56 P.M	12:01 A.M	70	1:26 H:M	50
DARBHANGA	03:31 A.M	03:35 A.M	150	03:30 H:M	50
MADHUBANI	05:05 A.M	00:00	40	01:30 H:M	50

Amitabh

NO:- 32

WITH VIA:- MADHUBANI TO SILIGURI VIA- DARBHANGA, FORBESGANG  
PURNEA

~~REGION: BIHAR, WEST BENGAL~~

REGION:- BIHAR, WEST BENGAL

VEHICLE NO:- BR06PF-1181

NAME OF THE APPLICANT:- AMITABH

PLACE	ARRIVAL	DEPARTURE	DISTANCE BETWEEN TWO CONTINUOUS STAGE IN (KM)	PLYING TIME OF SAID DISTANCE (HH:MM)	SPEED OF VEHICLE BETWEEN TWO STOPS (KMPH)
MADHUBANI	00:00	18:25 P.M			50
DARBHANGA	19:55 P.M	20:01 P.M	40	01:30 H:M	50
FORBESGANG	23:31 P.M	23:35 P.M	150	03:30 H:M	50
PURNEA	01:01 A.M	01:05 A.M	70	01:26 H:M	50
SILIGURI	05:05 A.M	18:25 P.M	160	4 H	50
PURNEA	22:25 P.M	22:30 P.M	160	4 H	50
FORBESGANG	23:56 P.M	12:01 A.M	70	1:26 H:M	50
DARBHANGA	03:31 A.M	03:35 A.M	150	03:30 H:M	50
MADHUBANI	05:05 A.M	00:00	40	01:30 H:M	50

Amitabh

BUS OWNER - ABHISHEK ANAND  
 BUS NUMBER- MAT791207T5A00864 (NEW BUS)  
 ROUTE NO - WEST BENGAL/22  
 MARG - PATNA TO SILIGURI  
 VIA - BAKHTIYARPUR, PURNEA

ROUTE	ARRIVAL	DEPARTURE	KM	TIME
PATNA	.....	21:25		
BAKHTIYARPUR	22:37	22:40	49	72
PURNEA	04:10	04:20	247	330
SILIGURI	07:50	.....	170	210
ROUTE	ARRIVAL	DEPARTURE	KM	TIME
SILIGURI	.....	21:25		
PURNEA	00:55	01:05	170	210
BAKHTIYARPUR	06:35	06:38	247	330
PATNA	07:50	.....	49	72

BUS OWNER - ABHISHEK ANAND  
 BUS NUMBER- MAT791207S5H16518 (NEW BUS)  
 ROUTE NO - WEST BENGAL/22  
 MARG - PATNA TO SILIGURI  
 VIA - BAKHTIYARPUR, PURNEA

ROUTE	ARRIVAL	DEPARTURE	KM	TIME
PATNA	.....	21:25		
BAKHTIYARPUR	22:37	22:40	49	72
PURNEA	04:10	04:20	247	330
SILIGURI	07:50	.....	170	210
ROUTE	ARRIVAL	DEPARTURE	KM	TIME
SILIGURI	.....	21:25		
PURNEA	00:55	01:05	170	210
BAKHTIYARPUR	06:35	06:38	247	330
PATNA	07:50	.....	49	72

Propose Time Table

Name :-Anu Shukla

Route No. :-WB030

Route :-From Thakurganj to Siliguri via Naxalbari

Vehicle No. :-BR06PE8651

Route Length-56 K.M.

Stoppage	Arival Time	Departure Time	Time	K.M.
Thakurganj	-----	07.15		
Naxalbari	08.00	08.05	45 min	33
Siliguri	08.40	10.45	35 min	23
Naxalbari	11.20	11.25	35 min	33
Thakurganj	12.08	14.00	43 min	23
Naxalbari	14.40	14.45	40 min	33
Siliguri	15.15	17.00	30 min	23
Naxalbari	17.30	17.35	30 min	33
Thakurganj	18.15	-----	40 min	23

Applicant Signature

Anu Shukla  
23/2/26

NAME:SHRUTI SHUKLA

VEHICLE NO : MAT791207T5B03911

ROUTE NO :WB026

REGION :BIHAR AND WEST BENGAL

ROUTE :MUZAFFARPUR TO SILLIGURI VIA:THAKURGANJ

ROUTE KM :393KM

STAGE	ARRIVAL	DEPARTURE	DISTANCE	TIME	SPEED(Km/Hr.)
MUZAFFARPUR	.....	19:35			
THAKURGANJ	03:35	03:45	330	480	41.25
SILLIGURI	05:15	16:30	<u>63</u>	90	42
THAKURGANJ	18:10	18:20	63	100	37.8
MUZAFFARPUR	02:30	.....	330	104	40.40

SIGNATURE OF APPLICANT

*Shruti Shukla*  
23/7/26

NAME:SHRUTI SHUKLA  
E NO : MAT791207T5B03910

TYPE NO :WB026  
REGION :BIHAR AND WEST BENGAL  
ROUTE :MUZAFFARPUR TO SILLIGURI VIA:THAKURGANJ  
ROUTE KM :393KM

STAGE	ARRIVAL	DEPARTURE	DISTANCE	TIME	SPEED(Km/Hr.)
MUZAFFARPUR	.....	19:35			
THAKURGANJ	03:35	03:45	330	480	41.25
SILLIGURI	05:15	16:30	<u>63</u>	90	42
THAKURGANJ	18:10	18:20	63	100	37.8
MUZAFFARPUR	02:30	.....	330	104	40.40

SIGNATURE OF APPLICANT

*Shruti Shukla*  
7377176

APPLICANT NAME : SHRUTI SHUKLA

APPLICANT ID NO : BR06PH5351

TRIP NO : WB001

REGION : BIHAR AND WEST BENGAL

ROUTE : RAXAUL TO SILLIGURI

VIA: PRATAPGANJ, DARBHANGA, MOTIHARI.

ROUTE KM : 516KM

STAGE	ARRIVAL	DEPARTURE	DISTANCE	TIME	SPEED(Km/Hr.)
RAXAUL	...	14:45			
MOTIHARI	16:29	16:47	48	104	30
DARBHANGA	20:19	20:30	141	212	39.90
PRATAGANJ	23:24	23:30	130	174	44.82
SILLIGURI	4:00	19:25	200	270	44.44
PRATAPGANJ	23:55	00:05	200	270	44.44
DARBHANGA	2:59	3:10	130	174	44.82
MOTIHARI	6:42	7:00	141	212	39.9
RAXAUL	8:44	...	48	104	30

SIGNATURE OF APPLICANT

*Shruti Shukla*

*18/2/20*

APPLICANT NAME : SHRUTI SHUKLA

FILE NO : BR06PH5451

JTE NO : WB001

REGION : BIHAR AND WEST BENGAL

ROUTE : RAXAUL TO SILLIGURI

VIA: PRATAPGANJ, DARBHANGA, MOTIHARI.

ROUTE KM : 516KM

STAGE	ARRIVAL	DEPARTURE	DISTANCE	TIME	SPEED(Km/Hr.)
RAXAUL	...	14:45			
MOTIHARI	16:29	16:47	48	104	30
DARBHANGA	20:19	20:30	141	212	39.90
PRATAGANJ	23:24	23:30	130	174	44.82
SILLIGURI	4:00	19:25	200	270	44.44
PRATAPGANJ	23:55	00:05	200	270	44.44
DARBHANGA	2:59	3:10	130	174	44.82
MOTIHARI	6:42	7:00	141	212	39.9
RAXAUL	8:44	...	48	104	30

SIGNATURE OF APPLICANT

*Shruti Shukla*  
18/2/26





## समय – सारणी का प्रपत्र

म स्वामी – M/s SHAKTI TRAVELS (BAGI BALLIA)  
वाहन संख्या— New Vehicle  
मार्ग संख्या— WB - 08  
मार्ग का नाम (भाया सहित) – Muzaffarpur to Silliguri, Via Darbhanga, Pratapganj,  
मार्ग की कुल दुरी (K.M. में)— 386 K.M.,  
मार्ग में पड़ने वाले प्राधिकार का नाम West Bengal

उहराव स्थल का नाम	आगमन/प्रस्तान	आगमन/प्रस्तान का समय	उहराव स्थल की दूरी कि०मी० में	दूरी तय करने में लगने वाला समय निमट में	दो वाहनों के बीच वाहन के परिचालन की गति (कि०मी० प्रति घंटा)	उहराव स्थल का नाम	आगमन/प्रस्तान	आगमन / प्रस्तान का समय	उहराव स्थल की दूरी कि०मी० में	दूरी तय करने में लगने वाला समय निमट में	दो वाहनों के बीच वाहन के परिचालन की गति (कि०मी० प्रति घंटा)
Muzaffarpur	प्रस्थान	20.30	--	--	--	Sillipuri	प्रस्थान	13.30	--	--	--
Darbhanga	आगमन	22.00	62	80	47	Pratapganj	आगमन	17.00	202	240	51
	प्रस्थान	22.10					प्रस्थान	17.20			
Pratapganj	आगमन	01.40	130	150	52	Darbhanga	आगमन	20.00	130	150	52
	प्रस्थान	02.00					प्रस्थान	20.10			
Silliguri	आगमन	06.00	202	240	51	Muzaffarpur	आगमन	21.30	62	80	47
	प्रस्थान	---					प्रस्थान	---			

शक्ति ट्रेवल्स

Signature

वाहन स्वामी :- चंद्रभूषण शर्मा

वाहन संख्या :- चेचिस संख्या - MAT791207S5K19996, इंजन संख्या - 52K64519080

मार्ग संख्या :- WB008

मार्ग का नाम (भाया सहित) :- मुजफ्फरपुर से सिल्लीगुड़ी (भाया दरभंगा - प्रतापगंज)

मार्ग की कुल दूरी (किमी में) :- 386 km

प्राधिकार का नाम :- बिहार एवं पश्चिम बंगाल

ठहराव स्थल का नाम	आगमन / प्रस्थान	आगमन / प्रस्थान का समय	ठहराव स्थल की दूरी कि.मी. में	दूरी तय करने में लगने वाला समय मिनट में	दोनों पड़ावों के बीच वाहन के परिचालन की गति ( कि. मी. प्रति घंटा )
मुजफ्फरपुर	प्रस्थान	20:25			
दरभंगा	आगमन	21:55	56 KM	90 मिनट	37.33 km/h
	प्रस्थान	22:00			
प्रतापगंज	आगमन	01:10	130 KM	190 मिनट	41.05 km/h
	प्रस्थान	01:15			
सिल्लीगुड़ी	आगमन	07:00	200 KM	345 मिनट	34.78 km/h
	प्रस्थान	20:30			
प्रतापगंज	आगमन	02:00	200 KM	330 मिनट	36.36 km/h
	प्रस्थान	02:10			
दरभंगा	आगमन	05:10	130 KM	180 मिनट	43.33 km/h
	प्रस्थान	05:15			
मुजफ्फरपुर	आगमन	06:45	56 KM	90 मिनट	37.33 km/h

Chandra Bhushan Sharma

आवेदक का हस्ताक्षर

## TIME TABLE

WAMI-ROHAN KUNAL

(NEW BUS) MAT791210S5N21768

ROUTE NO-29

MARG-PATNA TO PURI

STOPS- BIHARSHARIF, JHUMRITILAIYA, BARHI, HAZARIBAGH, RAMGARH, RANCHI, JAMSHEDPUR

TOTAL ROUTE- 895 KM

ROUTE	ARRIVL	DEPARTUR	KM	TIME	K/H	ROUTE	ARRIVAL	DEPARTUR	KM	TIME	K/H
PATNA	.....	14:30				PURI	.....	14:30			
BIHARSHARIF	16:30	16:35				JAMSHEDPUR	23:00	23:05			
JHUMRITILAIYA	19:00	19:05				RANCHI	00:45	00:50			
BARHI	19:35	19:40				RAMGARH	01:40	01:45			
HAZARIBAGH	20:40	20:45				HAZARIBAGH	02:40	02:45			
RAMGARH	21:55	22:00				BARHI	03:35	03:40			
RANCHI	22:40	22:45				JHUMRITILAIYA	04:15	04:20			
JAMSHEDPUR	00:15	00:20				BIHARSHARIF	06:10	06:15			
PURI	08:20					PATNA	08:20				

  
Signature-

## TIME TABLE

SAWAMI-ISHA RAJ

NO-(NEW BUS) MAT791210S5N21816

ROUTE NO-29

MARG-PATNA TO PURI

STA- BIHARSHARIF, JHUMRITILAIYA, BARHI, HAZARIBAGH, RAMGARH, RANCHI, JAMSHEDPUR

TOTAL ROUTE- 895 KM

ROUTE	ARRIVL	DEPARTUR	KM	TIME	K/H	ROUTE	ARRIVAL	DEPARTUR	KM	TIME	K/H
PATNA	.....	14:30				PURI	.....	14:30			
BIHARSHARIF	16:30	16:35				JAMSHEDPUR	23:00	23:05			
JHUMRITILAIYA	19:00	19:05				RANCHI	00:45	00:50			
BARHI	19:35	19:40				RAMGARH	01:40	01:45			
HAZARIBAGH	20:40	20:45				HAZARIBAGH	02:40	02:45			
RAMGARH	21:55	22:00				BARHI	03:35	03:40			
RANCHI	22:40	22:45				JHUMRITILAIYA	04:15	04:20			
JAMSHEDPUR	00:15	00:20				BIHARSHARIF	06:10	06:15			
PURI	08:20					PATNA	08:20				

*Isha Raj*  
Signature-

वाहन स्वामी :- चंद्रभूषण शर्मा

वाहन संख्या :- चेचिस संख्या - MAT791207S5K20011, इंजन संख्या - 52K64517088

मार्ग संख्या :- WB008

मार्ग का नाम (भाया सहित) :- मुजफ्फरपुर से सिल्लीगुड़ी (भाया दरभंगा - प्रतापगंज)

मार्ग की कुल दूरी (किमी में) :- 386 km

प्राधिकार का नाम :- बिहार एवं पश्चिम बंगाल

ठहराव स्थल का नाम	आगमन / प्रस्थान	आगमन / प्रस्थान का समय	ठहराव स्थल की दूरी कि.मी. में	दूरी तय करने में लगने वाला समय मिनट में	दोनों पड़ावों के बीच वाहन के परिचालन की गति ( कि. मी. प्रति घंटा )
मुजफ्फरपुर	प्रस्थान	20:25			
दरभंगा	आगमन	21: 55	56 KM	90 मिनट	37.33 km/h
	प्रस्थान	22: 00			
प्रतापगंज	आगमन	01:10	130 KM	190 मिनट	41.05 km/h
	प्रस्थान	01:15			
सिल्लीगुड़ी	आगमन	07:00	200 KM	345 मिनट	34.78 km/h
	प्रस्थान	20:30			
प्रतापगंज	आगमन	02:00	200 KM	330 मिनट	36.36 km/h
	प्रस्थान	02:10			
दरभंगा	आगमन	05:10	130 KM	180 मिनट	43.33 km/h
	प्रस्थान	05:15			
मुजफ्फरपुर	आगमन	06:45	56 KM	90 मिनट	37.33 km/h

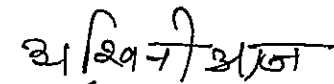
Chandra Bhushan Sharma

आवेदक का हस्ताक्षर

Proposed Timing  
Bihar - W. Bengal Route No-13  
Sultanganj to Maldah

Via - Katihar, Ratuā. Bus No. BR-11PC-8641

Place	Ar	Dep	KM	Time	Place	Ar	Dep	K.M.	Time
Sultanganj	-	05.11	-	-	Maladah	-	12.51	-	-
Katihar	07.56	08.11	130KM	165 <sup>hrs</sup>	Ratuā	13.56	14.01	45KM	65 <sup>hrs</sup>
Ratuā	10.05	10.31	65KM	134 <sup>hrs</sup>	Katihar	16.15	16.21	65KM	134 <sup>hrs</sup>
Maladah	11.36	-	45KM	65 <sup>hrs</sup>	Sultanganj	19.06	-	130KM	165 <sup>hrs</sup>
			<u>240<sup>hrs</sup></u> मील					<u>240KM</u>	

  
 Signature of applicant

Proposed Timing  
Bihar - W. Bengal Route No-13

Sultanganj to Maldah

Via - Katihar, Ratuā.

Bus No. BR-11PD-0334

Place	Ar	Dep	KM	Time	Place	Ar	Dep	K.M.	Time
Sultanganj	-	03.01hrs	-	-	Maldah	-	11.15	-	-
Katihar	05.46	- 06.11	- 130KM	- 165hrs	Ratuā	12.20	- 12.25	- 45KM	- 65hrs
Ratuā	08.25	- 08.31	- 65 KM	- 134hrs	Katihar	14.39	- 14.45	- 65 KM	- 134hrs
Maldah	09.36	-	- 45 KM	- 65hrs	Sultanganj	17.30	-	- 130KM	- 165hrs
			<u>240KM</u>					<u>240KM</u>	

Signature of applicant

श्री. रंजीत - राज

Proposed Timming  
Bihar - W. Bengal Route No-13

Sultanganj to Malda

Via - Katihar, Ratua.


Bus No. BR-11PC-7861

Place	Ar	Dep	KM	Time	Place	Ar	Dep	K.M	Time
Sultanganj	-	07.15	-	-	Malda	-	15.55	-	-

Katihar 10.00 - 10.11 - 130KM - 165<sup>hrs</sup> Ratua - 16.56 - 17.00 - 45KM - 65<sup>hrs</sup>

Ratua 12.25 - 13.15 - 65KM - 134<sup>hrs</sup> Katihar - 19.14 - 19.20 - 65KM - 134<sup>hrs</sup>

Malda 14.20 - -  $\frac{45\text{KM} - 65^{\text{hrs}}}{240\text{KM}}$  Sultanganj - 22.05 - -  $\frac{130\text{KM} - 165^{\text{hrs}}}{240\text{KM}}$

  
Signature of applicant

## PROPOSED TIME TABLE

### Applicant / Owner Details

Name: Ankit Kashyap

Father's Name: Santosh Kumar Rai

Address: Lalkothi Bilashpur, Harinagar, Ramnagar, West Champaran,

Contact: 8102636137

Route Information : - Route Code - UP29-DN, Route - Bagaha to Gorakhpur, Via - Chhitaunighat, Kaptanganj

### Vehicle Information:

Reg. No. : BR06PG7325

Make: Ashok Leyland (Bus / AC)

<u>Stoppage</u>	<u>Arrival</u>	<u>Departure</u>	<u>Duration (Mins)</u>	<u>Distance (KM)</u>	<u>Speed (Km/h)</u>	<u>Route is Nationalised or not</u>
Bagaha	—	08:00 —		0 KM		
Chittauni Ghat	08:50	09:00	50 min	29 KM		
Kaptanganj	10:00	10:10	60 min	39 KM		
Gorakhpur	11:40	15:00	90 min	48 KM		
Kaptanganj	16:40	16:50	100 min	48 KM		
Chittauni Ghat	18:00	18:10	70 min	39 KM		
Bagaha	19:05 —		55 min	29 KM		

*Ankit Kashyap*  
Applicant Signature

As per state government  
Norms

As per state government  
Norms

बिहार राज्य पथ परिवहन निगम, मुजफ्फरपुर प्रमंडल ।

समय-सारणी

वाहन संख्या:- BR06PG4757

मार्ग का नाम:-छपरा से बलिया, भाया- बैरिया

अधिसूचित मार्ग संख्या:-UP0022

क्रमांक	स्थान	आगमन	प्रस्थान	समय अंतराल (मिनट)	दूरी कि०मी०	अभियुक्ति
1	छपरा	---	6:10	---	---	
2	बैरिया	6:52	6:54	42	28	
3	बलिया	7:39	8:15	45	30	
4	बैरिया	9:00	9:02	45	30	
5	छपरा	9:44	10:40	42	28	
6	बैरिया	11:22	11:24	42	28	
7	बलिया	12:09	14:30	45	30	
8	बैरिया	15:15	15:17	45	30	
9	छपरा	15:59	Stop	42	28	

*(Signature)*

30.05.25

सहायक क्षेत्रीय प्रबंधक

बिहार राज्य पथ परिवहन निगम

मुजफ्फरपुर ।

**Bihar State Road Transport Corporation****Route :- Deoria to Patna****Bus No :- BR10PC-1587****Time Table  
Route No :- UP0010**

Sl.No	Stoppage	Arrival	Departure	K.M	Time (hh:mm)
1	Deoria	-	<b>17:00</b>	00:00	
2	Patna	No Stop	No Stop	No Stop	No Stop
3	Patna	No Stop	No Stop	No Stop	No Stop
4	Patna	20:45	<b>07:00</b>	214	03:45
5	Deoria	10:45	-	214	03:45




क्षेत्रीय प्रबंधक  
बिहार राज्य पथ परिवहन निगम  
पटना।

**PROPOSAL TIME TABLE**

Vehicle Owner Name **MD NAUSHAD**  
 Route Code **BR01**  
 Route Number **23**  
 Route **SIWAN TO BAGICHA VIA MIRGANJ, MOTIPUR, AMBIKAPUR**

Vehicle Number **BR02PC4834**  
 Total Distance Route **727 KM**

Name of Place	Arrival timing of Vehicle	Departure timing of vehicle	Distance b/w both stopages	Time taken to cover such distance	speed
<b>SIWAN</b>	--:--	<b>13:00</b>		--:--	
<b>MIRGANJ</b>	<b>13:30</b>	<b>13:35</b>	<b>25 KM</b>	<b>30 Min</b>	<b>50 km/hr</b>
<b>MOTIPUR</b>	<b>15:55</b>	<b>16:05</b>	<b>107 KM</b>	<b>02.Hr 20 Min</b>	<b>45.86 km/hr</b>
<b>AMBIKAPUR</b>	<b>04:00</b>	<b>04:30</b>	<b>540 KM</b>	<b>11 Hr 55 Min</b>	<b>45.31 km/hr</b>
<b>BAGICHA</b>	<b>05:50</b>	--:--	<b>55 KM</b>	<b>01 Hr 20 Min</b>	<b>41.25 km/hr</b>
<b>BAGICHA</b>	--:--	<b>19:05</b>			
<b>AMBIKAPUR</b>	<b>20:25</b>	<b>20:55</b>	<b>55 KM</b>	<b>01 Hr 20 Min</b>	<b>41.25 km/hr</b>
<b>MOTIPUR</b>	<b>08:50</b>	<b>09:00</b>	<b>540 KM</b>	<b>11 Hr 55 Min</b>	<b>45.31 km/hr</b>
<b>MIRGANJ</b>	<b>11:20</b>	<b>11:25</b>	<b>107 KM</b>	<b>02 Hr 20 Min</b>	<b>45.86 km/hr</b>
<b>SIWAN</b>	<b>11:55</b>	--:--	<b>25 KM</b>	<b>30 Min</b>	<b>50 km/hr</b>

  
Md Naushad  
Gewal Bigha  
Munni  
Masjid Gaya BR  
Mob-9691166444

### Proposed Time Table

Bihar- Chhatishgarh Route- 12

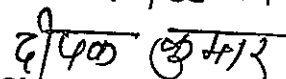
Bhagalpur to Jaspur Via – Deoghar, Giridih, Hazaribagh, Ranchi, Lohardaga.

Bus No.- BR09PA 7661

PLACE	ARR	DEP	KM	Time	PLACE	ARR	DEP	KM	Time
Bhagalpur	--	04:10	--	--	Jaspur	--	0020	--	--
Deoghar	0650	07:14	115	160	Lohardagga	No Stopage			
Giridih	0924	10:14	80	130	Ranchi	0400	04:19	113	220
Hazaribagh	--	--	80	151	Hazaribagh	0629	0652	75	130
Ranchi	1500	1520	75	130	Giridih	0923	1020	80	150
Lohardagga	No Stopage				Deoghar	1230	1300	80	130
Jaspur	1900	--	113	220	Bhagalpur	1540	--	115	160

Total 468 KM

Total 468 KM

  
Signature of Applicant

### Proposed Time Table

Bihar- Chhatishgarh Route- 12

Bhagalpur to Jaspur Via – Deoghar, Giridih, Hazaribagh, Ranchi, Lohardaga.

Bus No.- BR09PA 7314

PLACE	ARR	DEP	KM	Time	PLACE	ARR	DEP	KM	Time
Bhagalpur	--	04:10	--	--	Jaspur	--	0020	--	--
Deoghar	0650	07:14	115	160	Lohardagga	No Stopage			
Giridih	0924	10:14	80	130	Ranchi	0400	0419	113	220
Hazaribagh	12:45	12:46	80	151	Hazaribagh	0629	0652	75	130
Ranchi	1500	1520	75	130	Giridih	0923	1020	80	150
Lohardagga	No Stopage				Deoghar	1230	1300	80	130
Jaspur	1900		113	220	Bhagalpur	15:40		115	160

Total 468KM

Total 468KM

*Rajesh Kumar*  
Signature of Applicant

## PRAPOSAL TIME TABLE


VEHICLE NUMBER - BR26PA8110  
 OWNER NAME- RAMPRASIDH SINGH  
 CONTACT NUMBER- 7000735125  
 ROUTE NUMBER - 13  
 NAME OF ROUTE (INCLUDING BHAYA) - CHAPRA TO KORBA -  
 PATNA, AURANGABAD, DALDENGAI, AMBIKAPUR, GHATDHARI,

TOTAL DISTANCE OF THE ROUTE IN K.M.- 680 KM BIHAR 194 KM JHARKHAND 170 CHHATTISGARH 316

NAME OF THE AUTHORITY FALLING ON THE ROUTE - JHARKHAND , CHHATTISGARH

STOPEG	AAR./DEP.	TIMING	STOPEG DISTANCE K.M.	DISTANCE IN MINUTS	SPEED
CHAPRA			70	115	37 KM/H
	DEP.	12:35			
PATNA	AAR.	14:30	153	280	33 KM/H
	DEP.	14:40			
AURANGABAD	AAR.	19:20	97	125	47 KM/H
	DEP.	19:30			
DALTENGANJ	AAR.	21:35	187	325	35 KM/H
	DEP.	22:05			
AMBIKAPUR	AAR.	3:30	140	205	41 KM/H
	DEP.	3:35			
GHATDHARI	AAR.	7:00	33	55	36 KM/H
	DEP.	7:05			
KORBA	AAR.	8:00			
KORBA					
GHATDHARI	DEP.	18:00	33	75	27 KM/H
	AAR.	19:15			
AMBIKAPUR	DEP.	19:20	140	220	39 KM/H
	AAR.	23:00			
DALTENGANJ	DEP.	23:15	187	195	58 KM/H
	AAR.	2:30			
AURANGABAD	DEP.	3:00	97	175	33 KM/H
	AAR.	5:55			
PATNA	DEP.	6:00	153	175	52 KM/H
	AAR.	8:55			
CHAPRA	DEP.	9:00	70	150	28 KM/H
	AAR.	11:30			

APPLICANT



TIME TABLE

VEHICLE NUMBER : BR-02PC- 4497

VEHICLE MODEL : 2026

OWNER NAME : ANWAR HUSAIN

ROUTE NUMBER : 05 (BIHAR – ODISHA) AGREEMENT

ROUTE NAME : PURI TO GAYA VIA- BHUBANESWAR, CUTTACK, BALASORE,

BARIPADA, JAMSOLA, BAHRAGODA, TATA, RANCHI, RAMGARH,

HAZARIBAGH, DOBHI, BODHGAYA

पड़ाव स्थल	वाहन के आगमन का समय	वाहन के प्रस्थान का समय	दो क्रमागत पड़ावों के बीच की दूरी	उक्त दूरी को तय करने में लगने वाला समय मिनट में	दो पड़ावों के बीच वाहन के परिचालन की गति (किलोमीटर प्रति घंटा)
GAYA	-----	16:25	00 K.M.		
BODHGAYA	16:55	17:00	15 K.M.	30 Min	30 प्रति घंटा
DOBHI	17:35	17:40	25 K.M.	35 Min	55 प्रति घंटा
HAZARIBAGH	19:20	19:30	100 K.M.	100 Min	60 प्रति घंटा
RAMGARH	20:20	20:25	50 K.M.	50 Min	60 प्रति घंटा
RANCHI	21:15	21:45	45 K.M.	50 Min	55 प्रति घंटा
TATA	23:50	23:55	125 K.M.	125 Min	60 प्रति घंटा
BAHRAGORA	01:35	01:40	95 K.M.	100 Min	55 प्रति घंटा
JAMSOLA	01:50	01:55	10 K.M.	10 Min	60 प्रति घंटा
BARIPADA	02:45	02:50	50 K.M.	50 Min	60 प्रति घंटा
BALASORE	04:10	04:15	75 K.M.	80 Min	55 प्रति घंटा
CUTTACK	07:10	07:30	175 K.M.	175 Min	60 प्रति घंटा
BHUBNESHWAR	08:00	08:10	30 K.M.	30 Min	60 प्रति घंटा
PURI	09:20	18:30	70 K.M.	70 Min	60 प्रति घंटा
BHUBNESHWAR	20:00	20:30	70 K.M.	90 Min	45 प्रति घंटा
CUTTACK	21:20	21:30	30 K.M.	50 Min	45 प्रति घंटा
BALASORE	00:30	00:35	175 K.M.	180 Min	55 प्रति घंटा
BARIPADA	01:50	01:55	75 K.M.	75 Min	60 प्रति घंटा
JAMSOLA	02:45	02:50	50 K.M.	50 Min	60 प्रति घंटा
BAHRAGORA	03:00	03:05	10 K.M.	10 Min	60 प्रति घंटा
TATA	04:40	04:45	95 K.M.	95 Min	60 प्रति घंटा
RANCHI	06:50	07:20	125 K.M.	125 Min	60 प्रति घंटा
RAMGARH	08:05	08:10	45 K.M.	45 Min	60 प्रति घंटा
HAZARIBAGH	09:00	09:05	50 K.M.	50 Min	60 प्रति घंटा
DOBHI	10:45	10:50	100 K.M.	100 Min	60 प्रति घंटा
BODHGAYA	11:20	11:25	25 K.M.	30 Min	55 प्रति घंटा
GAYA	11:45	-----	15 K.M.	20 Min	50 प्रति घंटा

*Anwar Husain*

## TIME TABLE

VEHICLE NUMBER : BR-02PC- 4498

VEHICLE MODEL : 2026

OWNER NAME : .ANWAR HUSAIN

ROUTE NUMBER : 19 (BIHAR – ODISHA) AGREEMENT

ROUTE NAME : BHUBANESWAR TO GAYA VIA- CUTTACK, BALASORE,  
BARIPADA, JAMSOLA, TATA, HAZARIBAGH, DOBHI BODHGAYA

पड़ाव स्थल	वाहन के आगमन का समय	वाहन के प्रस्थान का समय	दो क्रमागत पड़ावों के बीच की दूरी	उक्त दूरी को तय करने में लगने वाला समय मिनट में	दो पड़ावों के बीच वाहन के परिचालन की गति (किलोमीटर प्रति घंटा)
GAYA	-----	15:50	00 K.M.		
BODHGAYA	16:20	16:25	15 K.M.	30 Min	30 प्रति घंटा
DOBHI	16:55	17:00	25 K.M.	30 Min	55 प्रति घंटा
HAZARIBAGH	18:50	19:00	100 K.M.	110 Min	60 प्रति घंटा
TATA	23:25	23:30	215 K.M.	265 Min	50 प्रति घंटा
JAMSOLA	01:25	01:30	105 K.M.	115 Min	60 प्रति घंटा
BARIPADA	02:20	02:25	50 K.M.	50 Min	60 प्रति घंटा
BALASORE	03:40	03:45	75 K.M.	75 Min	60 प्रति घंटा
CUTTACK	06:45	06:50	175 K.M.	180 Min	55 प्रति घंटा
BHUBNESHWAR	07:20	21:30	30 K.M.	30 Min	60 प्रति घंटा
CUTTACK	22:20	22:30	30 K.M.	50 Min	45 प्रति घंटा
BALASORE	01:30	01:35	175 K.M.	180 Min	55 प्रति घंटा
BARIPADA	02:55	03:00	75 K.M.	80 Min	55 प्रति घंटा
JAMSOLA	03:55	04:00	50 K.M.	55 Min	55 प्रति घंटा
TATA	05:50	05:55	105 K.M.	110 Min	55 प्रति घंटा
HAZARIBAGH	10:10	10:15	215 K.M.	255 Min	50 प्रति घंटा
DOBHI	11:55	12:00	100 K.M.	100 Min	60 प्रति घंटा
BODHGAYA	12:30	12:35	25 K.M.	30 Min	55 प्रति घंटा
GAYA	12:55	-----	15 K.M.	20 Min	50 प्रति घंटा

*Anwar Husain*

वाहन स्वामी का नाम - HARI SHANKAR  
वाहन संख्या - BR02PC4651  
मार्ग संख्या - OD024  
मार्ग का नाम - HAJIPUR TO JHARSUGUDA  
मोबाइल नं० - 9934868375

समय - सारणी

STOPPAGE	ARRIVAL TIME	DEPARTURE TIME	KM	TIME	STOPPAGE	ARRIVAL TIME	DEPARTURE TIME	KM	TIME
HAJIPUR	.....	19:00	.....	.....	JHARSUGUDA	....	16:00	.....	.....
PATNA	19:21	19:34	21	0:21	SUNDERGARH	16:50	17:00	33	0:50
GAYA	21:15	21:30	101	1:41	ROURKELA	20:05	20:15	99	3:05
BODHGAYA	21:45	21:55	15	0:15	SIMDEGA	22:10	22:40	81	1:55
DOBHI	22:17	22:47	22	0:22	GUMLA	23:59	0:09	79	1:19
HUNTERGANJ	23:06	23:16	19	0:19	LOHARDEGA	1:01	1:11	52	0:52
CHATOR	23:47	23:57	31	0:31	CHANDWA	1:40	1:50	29	0:29
BALUMATH	0:46	0:56	49	0:49	BALUMATH	2:12	2:22	22	0:22
CHANDWA	1:18	1:28	22	0:22	CHATOR	3:11	3:21	49	0:49
LOHARDEGA	1:57	2:07	29	0:29	HUNTERGANJ	3:52	4:02	31	0:31
GUMLA	2:59	3:09	52	0:52	DOBHI	4:21	4:31	19	0:19
SIMDEGA	4:28	4:38	79	1:19	BODHGAYA	4:53	5:03	22	0:22
ROURKELA	5:59	6:09	81	1:21	GAYA	5:18	5:28	15	0:15
SUNDERGARH	7:48	7:58	99	1:39	PATNA	7:09	7:19	101	1:41
JHARSUGUDA	8:31	.....	33	0:33	HAJIPUR	7:40	....	21	0:21

वाहन स्वामी का हस्ताक्षर  
*Hari Shankar*  
नाम - HARI SHANKAR  
पता - NEW AREA BISHAR TANK  
CIVIL LINES, GAYA

पिन कोड - 823001

श्रीवत्सल  
राजेश कुमार  
प्रशासनिक  
19/10  
42/1/1



बिहार सरकार

## ACKNOWLEDGEMENT SLIP

Government Of Bihar  
Registering Authority : AURANGABAD  
Application For :Sanction Order/Fresh Permit  
Issuing Authority :STA BIHAR

Application No	BR260223P5805242	Vehicle Class:	Bus
Owner Name:	ISHAN PRAKASH	Vehicle Category	HEAVY PASSENGER VEHICLE
Date Of Application	23-Feb-2026	Registration date	

If any query, please visit concerned TCO/RTO. STA BIHAR



Issuing Authority, STA BIHAR

Note: This is computer generated slip, signature not required. Can be verified from QRcode

सेवा: ३५  
क्षेत्र: मधुबनी  
शासनालय  
विद्यालय

# ACKNOWLEDGEMENT SLIP



Government Of Bihar  
Registering Authority : AURANGABAD  
Application For : Sanction Order/Fresh Permit  
Issuing Authority : STA BIHAR

Application No	BR260223P9804130	Vehicle Class	Bus
Owner Name:	ISHAN PRAKASH	Vehicle Category	HEAVY PASSENGER VEHICLE
Date Of Application	23-Feb-2026	Registration date	

If any query, please visit concerned TCO/RTO, STA BIHAR



Issuing Authority, STA BIHAR

Note: This is computer generated slip, signature not required. Can be verified from QRcode

  
**E - CHALLAN**  
 Government of Bihar  
 BTC - 4

Valid Upto : NA GRN : BHR20260224150629655887E Department : Transport Department Office Name : Transport Department Financial Year : 2025-2026 Treasury : PATNA NIRMAN BHAWAN Service Name : Services for Transport Department - CFMS-RMS	Date : 24-Feb-2026 15:06 From : 24-Feb-2026 To : 24-Feb-2026 GRN Status : <b>Payment Successful</b>
---	--

<b>ACCOUNT HEAD DETAILS</b>		<b>PAY AMOUNT (in Rs)</b>
HoA Detail : 00-0041-00-102-0016-00-03 -	Challan No : Not Generated Yet	10,000.00
Total Amount : Ten Thousand Rupees Only		10,000.00

<b>PAYER DETAILS</b>	
Tax ID (if any) :	( Vehicle No )
Unique Id : 03853	
Name : Ishan Prakash	
Address : BIHAR SHARIF, NALANDA, 73, BIHAR, 803101	

<b>PAYMENT DETAIL</b>	<b>FOR USE IN RECEIVING BANK</b>		
	CIN : 0002026022420436	REF No : IK0DOSSFU2	
	Date & Time : 24-Feb-2026 15:08		
	Scroll No & Date :		
BANK Name : STATE BANK OF INDIA			
Branch :			
Mode of Payment : Online			

----- Cut ----- Cut Here -----

<b>Pre Acknowledgement Payment (PAP) for Payment through any branch</b>		<b>(BRANCH COPY)</b>	
BANK NAME	SBI	Mode of Payment	Cash
Bank Reference	IK0DOSSFU2	Cash Notes	Amount Rs
Beneficiary			Paise
GRN	BHR20260224150629655887E	2000 x	
Full Name	Ishan Prakash	500 x	
Amount	10,000.00	100 x	
		50 x	
		20 x	
Cheque/DD No		10 x	
Date			
Drawee Bank	STATE BANK OF INDIA		
Drawee Branch		<b>Total</b>	<b>Rs</b>

Branch Stamp	Signature of Depositor
--------------	------------------------

ROUTE :- PATNA TO HOWRAH VAYA GAYA ASSANSOL  
ISHAN PRAKASH S/O SURESH KUMAR SINHA  
NEW BUS CHACHIS ONE TRIP ANA ONE TRIP JANA

TIME TABLE

PLACE	ARRIVAL	DEPARTURE	DISTANCE	TIME
PATNA	00:00	05:00 PM		
GAYA	07:30 PM	08:00 PM	106 KM	2.5 HOUR
ASSANSOL	01:00 AM	01:30 AM	269 KM	05 HOUR
HOWRAH	05:30 AM	06:00 PM	201 KM	04 HOUR
ASSANSOL	10:00 PM	10:30 PM	201 KM	05 HOUR <i>4 Hour</i>
GAYA	03:30 AM	04:00 AM	269 KM	2.5 HOUR <i>5 Hour</i>
PATNA	06:30 AM	.....	106 KM	<i>2.5 Hour</i>

Form P.St.S.A.  
(See rule-73) (1) (1)  
Application for Stage Carriage Permit



The State Transport Authority,  
Patna, Bihar

Full Name and residential &  
business address of the applicant

Behan Prakash S/o Sri Suresh K.Singh,  
Mk - Ambrola Pokhar P.O B.P.S - Bihar Sharif  
Dist - Nalanda, BIHAR  
BIHAR And W. Bengal

I hereby apply for a permit in respect of a stage carriage service as here under set out  
S.N.W.B - 6 Bihar Region - 915 K.M  
Bengal Region - 361 K.M

1. The area or areas within which the service is to be operated: PATNA To HOWRAH
2. The route or routes for which the permit is required: S.N.W.B - 6
3. The total length of each route: Two
4. The length of each route plying in home region: DO
5. Maximum number of vehicles which will ply on each route: one up & down
6. Minimum number of vehicles which will ply on each route: DO
7. Maximum number of daily trips to be provided on each route: DO
8. Minimum number of daily trips to on each route: Prepared Timo Tab attached
9. The details of time table pertaining of which such has been: AS per Rules
10. Average speed of the vehicle on which each time-table has: Patna Bus stand & Howrah Bus stand
11. The details of parking place/stands and halting stations/halts: AS per Govt Rules
12. The rate of fare to be levied for the journey and the detail of fare table pertaining to each route: ONE
13. Total number of stage carriage for which the permit is required: SELLING SEAT - 49 (Both Two Bus)
14. Number of vehicles out of such total number to be kept in reserve to maintain the service and to provide for special occasions: Patna Bus stand
15. The type and seating capacity of such vehicle: DO
16. The details of arrangement made/intended to be made for:-
  - (i) Housing of the vehicle: DO
  - (ii) Maintenance of the vehicle: DO
  - (iii) Repairs of the vehicle: DO
  - (iv) Storage and safe custody of the luggage: DO
  - (v) Comfort and convenience of the passengers: DO
17. The maximum weight of luggage to be carried per passenger: AS per Govt Rules
18. The maximum weight of luggage per passenger that shall be Carried free of charge: AS per Govt Rules
19. The rate of charge to be levied for passengers luggage in excess of the free allowance: AS per Govt Rules

ROUTE :- PATNA TO HOWRAH VAYA GAYA ASSANSOL  
 ISHAN PRAKASH S/O SURESH KUMAR SINHA  
 NEW BUS CHACHIS ONE TRIP ANA ONE TRIP JANA

TIME TABLE

PLACE	ARRIVAL	DEPARTURE	DISTANCE	TIME
PATNA	00:00	05:00 PM		
GAYA	07:30 PM	08:00 PM	106 KM	2.5 HOUR
ASSANSOL	01:00 AM	01:30 AM	269 KM	05 HOUR
HOWRAH	05:30 AM	06:00 PM	201 KM	04 HOUR
ASSANSOL	10:00 PM	10:30 PM	201 KM	05 HOUR <i>4 Hour</i>
GAYA	03:30 AM	04:00 AM	269 KM	2.5 HOUR <i>5 Hour</i>
PATNA	06:30 AM	.....	106 KM	<i>2.5 hr</i>

- 10. The details of particulars that shall be specified in the tickets to passengers: *As per Govt.*
- 21. Particulars of any stage carriage permit held by the applicant within the state and the registration marks of all the vehicles covered by such permit: *NO*
- 22. Particulars of any stage carriage permit held by the applicant within the state and registration mark of the vehicles covered by such permit: *NO*
- 23. The details of last three years record of payment of taxes in respect of vehicles stated in item no 21 above: *NO*
- 24. The details of last three year's record of suspension of cancellation of any permit stated in item no. 21 above: *X*
- 25. Whether the applicant intends to use a stage carriage as a goods carriage also, either when carrying passengers or not. If, yes, total weight and description of the goods to be carried in the vehicle: *X*
- 26. Whether the applicant intends to use a stage carriage as a contract Carriage also, and whether the applicant has applied for such use in From ..... if yes, the area or areas in which the vehicle is be used as a contract carriage: *X*
- 27. Whether the applicant is in possession of the vehicles if yes the registration marks of such vehicles if no, the details of ..... *X NEW BUS*
- 28. Arrangements made/to be made to acquire the vehicles: ..... *Both are 2026 Model)*
- 29. Whether the applicant is a co-operative society/ ex-servicemen/ company if yes, the details and the proof of such status: ..... *N.D.*
- 30. The operation of service to be commenced with effect from: ..... *NO*
- 31. I hereby declare that the above statements are true, and that I have supplied all the information and documents necessary to support the statements made in this application. *X Five year from the date of issue*
- 32. I also, attach herewith sketch of each route showing the stands, distance etc. *Chassis No - MAT791207T5B0389*  
*Chassis No - MAT791207T5B03845*
- 33. Along with route: -
- 34. I hereby agree that the statements made by me in this application shall, be the conditions of permit issued to me: -

Date:-  
Place:-

*Ishan Prakash*  
Signature of the applicant.

Notes:- Where the space is not sufficient the applicants should furnish the information's item-wise on separate sheets must sing on each sheets, and must attach them with the application. Strike out whichever is either not required or not applicable.

Amount Rs. - .....  
Amount Rs. - .....

Date .....  
Date .....

समय-सारणी का प्रपत्र

वाहन स्वामी- **अमित कुमार प्रिंस**  
 वाहन संख्या- **BR-33P00339**  
 मार्ग संख्या- **WB008**

मार्ग का नाम(भाया सहित)- **मुजफ्फरपुर - दरभंगा - प्रतापगंज - सिलीचुड़ी**  
 मार्ग की कुल दूरी (K.M.में)- **386 KM.**  
 मार्ग में पड़ने वाले प्राधिकार का नाम-

ठहराव स्थल का नाम	आगमन / प्रस्थान	आगमन/ प्रस्थान का समय	ठहराव स्थल की दूरी कि०मी० में	दूरी तय करने में लगने वाला समय मिनट में	दो पडावों के बीच वाहन के परिचालन की गति (कि०मी० प्रति घंटा)	ठहराव स्थल का नाम	आगमन / प्रस्थान	आगमन/ प्रस्थान का समय	ठहराव स्थल की दूरी कि०मी० में	दूरी तय करने में लगने वाला समय मिनट में	दो पडावों के बीच वाहन के परिचालन की गति (कि०मी० प्रति घंटा)
मुजफ्फरपुर	प्रस्थान	17:05					प्रस्थान				
दरभंगा	आगमन	19:25	0	2:20	APPROX 30 km/h		आगमन				
	प्रस्थान	19:31					प्रस्थान				
प्रतापगंज	आगमन	22:50	60	3:19	"		आगमन				
	प्रस्थान	22:56					प्रस्थान				
सिलीचुड़ी	आगमन	06:36	126	7:40	"		आगमन				
	प्रस्थान	20:52					प्रस्थान				
प्रतापगंज	आगमन	04:32	202	7:40	"		आगमन				
	प्रस्थान	04:38					प्रस्थान				
दरभंगा	आगमन	06:21	126	1:43	"		आगमन				
	प्रस्थान	06:27					प्रस्थान				
मुजफ्फरपुर	आगमन	08:35	60	2:08	"		आगमन				
	प्रस्थान		0				प्रस्थान				
	आगमन						आगमन				
	प्रस्थान						प्रस्थान				
	आगमन						आगमन				
	प्रस्थान						प्रस्थान				
	आगमन						आगमन				
	प्रस्थान						प्रस्थान				
	आगमन						आगमन				
	प्रस्थान						प्रस्थान				
	आगमन						आगमन				
	प्रस्थान						प्रस्थान				
	आगमन						आगमन				
	प्रस्थान						प्रस्थान				
	आगमन						आगमन				
	प्रस्थान						प्रस्थान				
	आगमन						आगमन				
	प्रस्थान						प्रस्थान				
	आगमन						आगमन				
	प्रस्थान						प्रस्थान				
	आगमन						आगमन				
	प्रस्थान						प्रस्थान				
	आगमन						आगमन				
	प्रस्थान						प्रस्थान				
	आगमन						आगमन				
	प्रस्थान						प्रस्थान				

आवेदक का हस्ताक्षर  
**Amit K. Prince**

ROUTE : PATNA TO HOWRAH VAYA GAYA ASSANSOL  
 ISHAN PRAKASH S/O SURESH KUMAR SINHA  
 NEW BUS CHACHIS ONE TRIP ANA ONE TRIP JANA

TIME TABLE

PLACE	ARRIVAL	DEPARTURE	DISTANCE	TIME
PATNA	00:00	05:00 PM		
GAYA	07:30 PM	08:00 PM	106 KM	2.5 HOUR
ASSANSOL	01:00 AM	01:30 AM	269 KM	05 HOUR
HOWRAH	05:30 AM	06:00 PM	201 KM	04 HOUR
ASSANSOL	10:00 PM	10:30 PM	201 KM	05 HOUR <i>4 hour</i>
GAYA	03:30 AM	04:00 AM	269 KM	2.5 HOUR <i>2.5 hr</i>
PATNA	06:30 AM	.....	106 KM	<i>2.5 hr</i>

कायालय क्षेत्रिय परिवहन प्राधिकार पटना

सर्वसधारण को सचित किया जाता हैं कि, नाम-पुष्पेन्द्र राय, पिता-भरत राय, ग्राम+पो0-डुमरहर बुर्जुग, थाना-दरौली, जिला-सारण, बिहार नें अपनी वाहन संख्या- BR29-P-5737 मार्ग- सिवान से बरहज, भाया मैरवा, प्रतापुर फैक्ट्री, सलेमपुर, पर प्रतिदिन दो खेप आना-जाना सवाड़ी गाड़ी परमिट हेतु निम्न समय सारणी दिया हैं:-

सीट संख्या-41  
मार्ग संख्या-UP26-DN  
मॉडल नं0-2014

प्रथम खेप

दुसरा खेप

पड़ाव स्थल	वाहन के आगमन का समय	वहन के प्रस्थान का समय	दो कमागत बस पड़ाव के बीच की दूरी (कि० मी० में)	उक्त दूरी को तय करने में लगने वाला समय।
सिवान	—	05:20	—	—
मैरवा	05:50	05:52	22 km	30 min
प्रतापपुर फैक्ट्री	06:12	06:14	06 km	10 min
सलेमपुर	06:55	06:56	28 km	41 min
बरहज	07:30	—	24 km	34 min
बरहज	—	07:35	—	—
सलेमपुर	08:10	08:12	24 km	35 min
प्रतापपुर फैक्ट्री	08:55	08:56	28 km	43 min
मैरवा	09:08	09:13	06 km	12 min
सिवान	09:50	—	22 km	37 min

पड़ाव स्थल	वाहन के आगमन का समय	वहन के प्रस्थान का समय	दो कमागत बस पड़ाव के बीच की दूरी (कि० मी० में)	उक्त दूरी को तय करने में लगने वाला समय।
सिवान	—	11:47	—	—
मैरवा	12:20	12:22	22 km	33 min
प्रतापपुर फैक्ट्री	12:32	12:33	06 km	10 min
सलेमपुर	13:10	13:12	28 km	37 min
बरहज	13:45	—	24 km	33 min
बरहज	—	13:50	—	—
सलेमपुर	14:20	14:22	24 km	30 min
प्रतापपुर फैक्ट्री	15:00	15:02	28 km	38 min
मैरवा	15:10	15:15	06 km	08 min
सिवान	15:50	—	22 km	35 min

पुष्पेन्द्र राय

अपका विशवभाजन